

市内基幹バス赤津線の塩草土地区画整理地区延伸について

1 運行見直しの経緯

本市は塩草土地区画整理の進捗を踏まえ、瀬戸市のまちづくりのひとつとして今後も人口増加の見込まれる塩草土地区画整理地区を経由する市内基幹バス赤津線の運行が必要と考えられるため、赤津線沿線協議会と協議し取りまとめた運行ダイヤ等について、瀬戸市地域公共交通会議に議案上程するものです。

2 市内基幹バス赤津線の運行見直し案について

- (1) 塩草土地区画整理地区延伸に伴う運行経路の変更（別紙 2-1 参照）
 - ア バス停「太子町」～「一里塚」間の経路の変更
 - イ バス停「はるさめ台（仮称）」、「塩草町西（仮称）」の新設
 - ウ バス停「塩草町」「万徳寺前」の移設
- (2) 運行見直し後の便数及び運行ダイヤの変更（別紙 2-2 参照）
 - ア 運行便数（平日） 現行 62 便 延伸後 65 便（にじの丘学園発着便含む）
（上り 2 便増、下り 1 便増）
 - イ 運行便数（休日） 現行 34 便 延伸後 28 便
（上り 3 便減、下り 3 便減便）
- (3) 運行見直し後の運賃（別紙 2-3 参照）

3 運行見直しの時期について

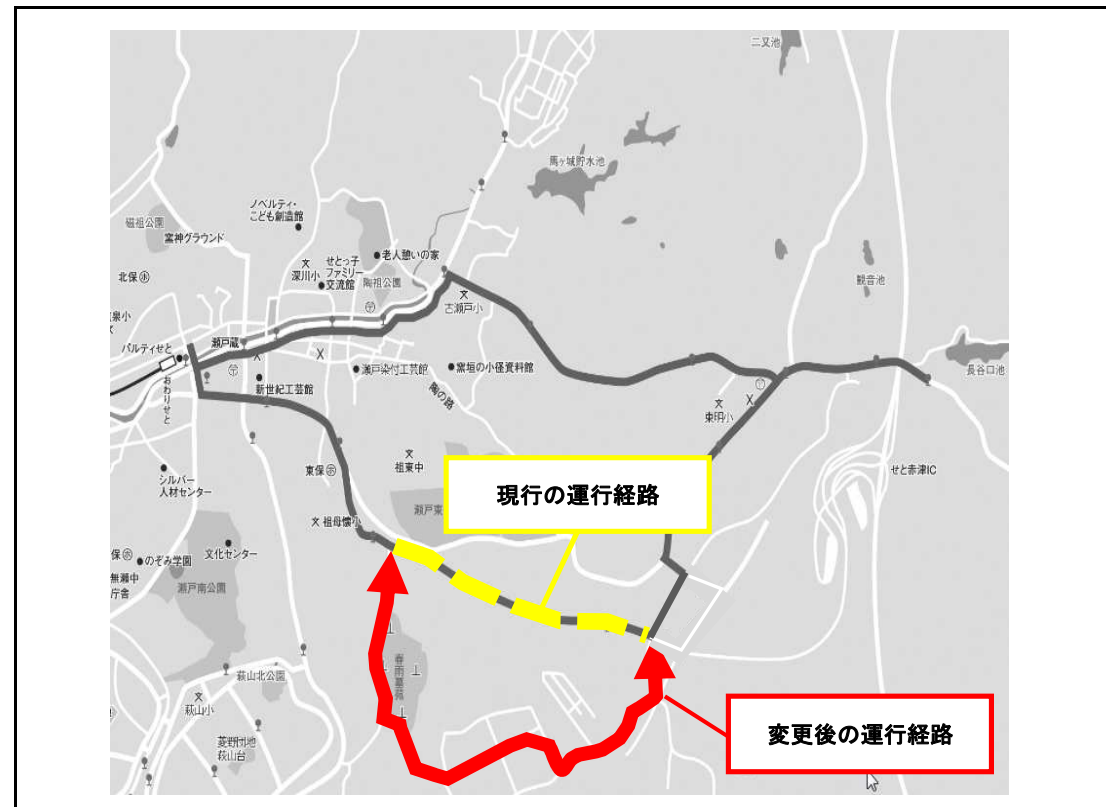
- (1) 時期
令和 3 年 4 月 1 日
- (2) 理由
にじの丘学園の通学児童への影響が少ない年度代わりに合わせて運行ダイヤ等を変更するため、運行見直しの時期を令和 3 年 4 月 1 日とするものです。

協議案件 市内基幹バス赤津線塩草土地区画整理地区内への延伸について

1 協議内容

路線名	市内基幹バス 赤津線
内 容	<ul style="list-style-type: none"> ・運行経路の変更 ・運行便数及び運行ダイヤの変更
変更理由	<ul style="list-style-type: none"> ・塩草土地区画整理の進捗を踏まえ、まちづくりのひとつとして同区画整理地内へ延伸するもの。 ・同区画整理地内への延伸に伴い、1便あたりの運行時間の増加に対応するもの。
実施予定日	令和3年4月1日(木)
検討の経緯等	<ul style="list-style-type: none"> ・赤津線沿線協議会にて、運行経路の変更、バス停の新設・移設等について協議・検討した。
関係機関との調整日	<ul style="list-style-type: none"> ・令和2年10月 運行事業者、沿線協議会と協議済 ・令和2年11月 土地所有者、警察、道路管理者と協議済
協議事項	協議内容に関するご助言等をいただきたい。

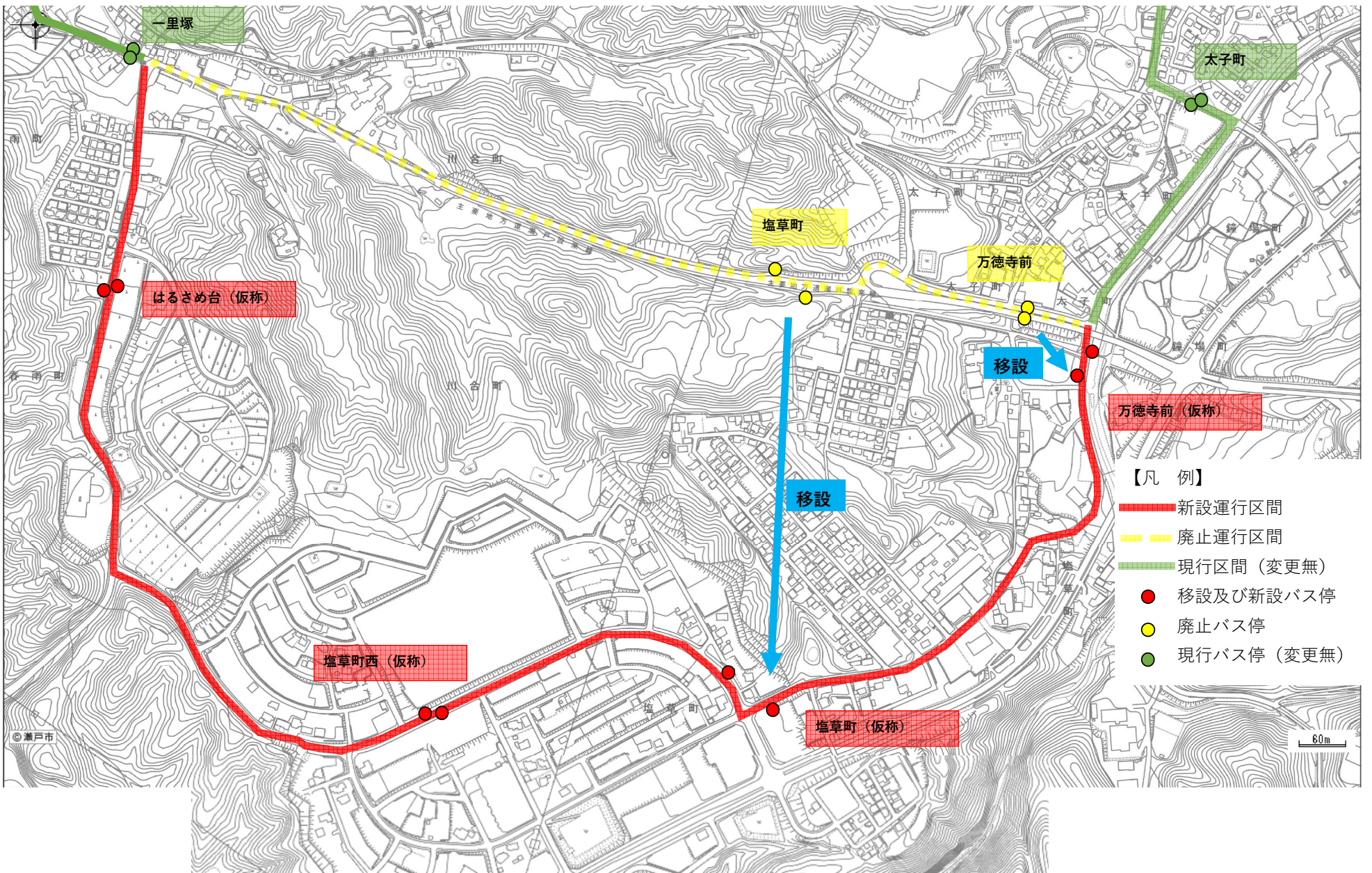
2 路線位置図



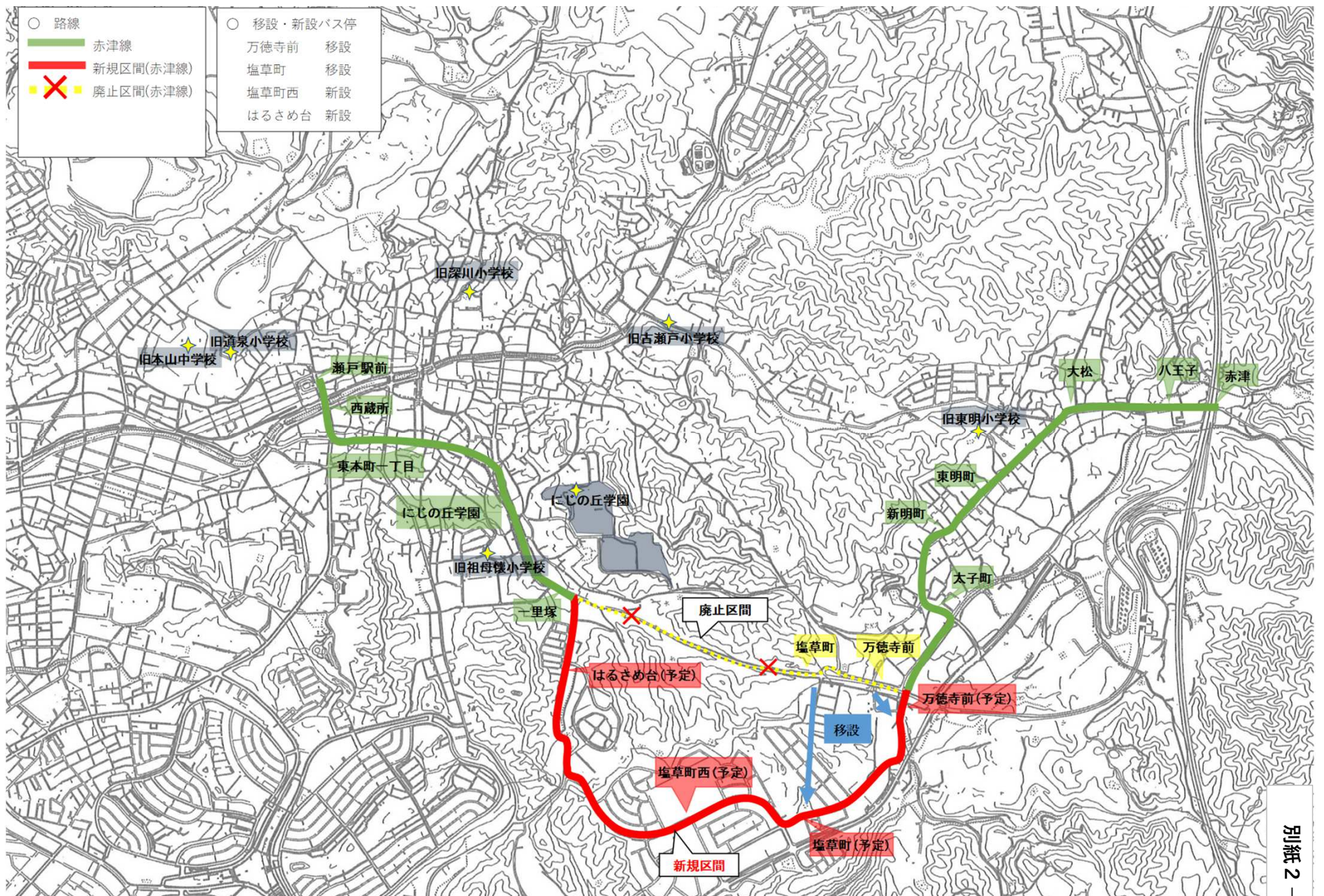
3 路線基本情報

態 様	路線定期運行		
運行経路の概要	<ul style="list-style-type: none"> ①瀬戸駅前～一里塚～赤津 (変更あり) ②瀬戸駅前～にじの丘学園～赤津 (変更あり) ③瀬戸駅前～にじの丘学園 (変更なし) ④にじの丘学園～赤津 (変更あり) ⑤瀬戸駅前～古瀬戸～赤津 (変更なし) 		
系 統 運行距離		上り	下り
	①	5.5 → 6.9 km (新設2.7 km、廃止1.3 km)	5.5 → 6.9 km (新設2.7 km、廃止1.3 km)
	②	5.6 → 7.0 km (新設2.7 km、廃止1.3 km)	5.6 → 7.0 km (新設2.7 km、廃止1.3 km)
	③	1.4 → 1.4 km (変更なし)	1.4 → 1.4 km (変更なし)
	④	— → — (変更なし)	4.2 → 5.6 km (新設2.7 km、廃止1.3 km)
⑤	4.2 → 4.2 km (変更なし)	4.2 → 4.2 km (変更なし)	
運行時間帯	午前6時台～午後10時台		
運行日	毎日		
運行本数	平日	土休日	
	<ul style="list-style-type: none"> ① 12 → 10 便 ② 29 → 25 便 ③ 11 → 14 便 ④ 1 → 7 便 ⑤ 9 便 	<ul style="list-style-type: none"> ① 24 → 18 便 ⑤ 10 便 	
停留所数	21か所 → 23か所		
料金体系	基幹バス運賃体系 料金 170円～260円		
運行車両	路線バス仕様大型バス(ノンステップ) 4両		
他路線との重複路線	<ul style="list-style-type: none"> 【名鉄バス】 ・瀬戸駅前～古瀬戸(しなの線) ・瀬戸駅前～記念橋(東山線) 【瀬戸市コミュニティバス】 ・瀬戸駅前～西藏所(上之山線) 		
運行事業者	名鉄バス株式会社 名古屋営業所		
	住所：長久手市横道41番地309	電話：0561-62-7677	

塩草土地区画整理地区延伸に伴う運行経路の変更（拡大図） 市内基幹バス（赤津線）



塩草土地区画整理地区延伸に伴う運行経路の変更（広域図） 市内基幹バス（赤津線）



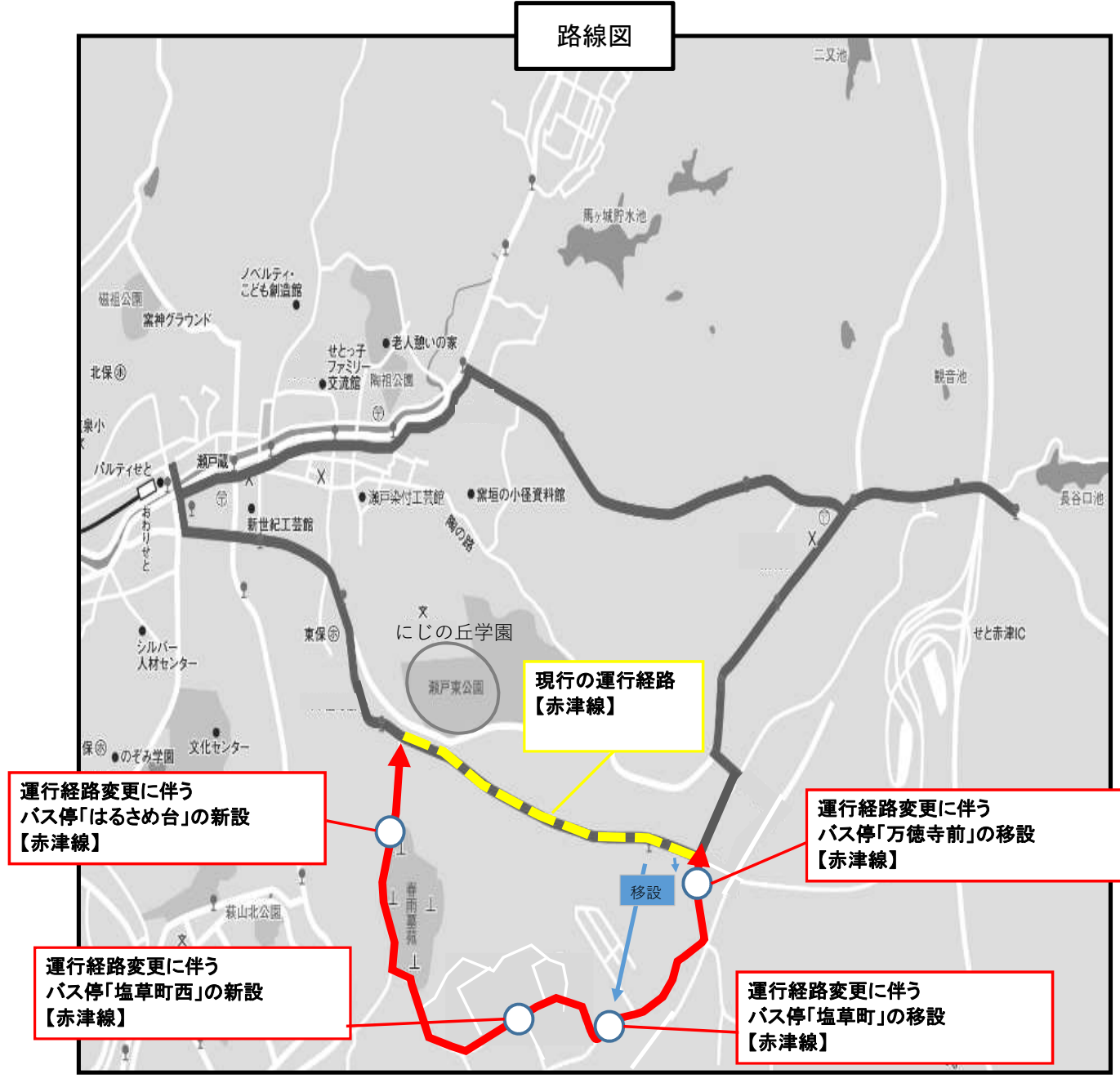
運行見直し後の便数及び運行ダイヤの変更

旧 バス発車時刻表 令和2年4月1日改正
中山・本郷ヶ原 線 平日 土曜 休日 上下

平休	上下	始発地	経由	行先	5	6	7	8	9	10	11	12	13	14	15	16	17	18	19	20	21	22	23	回数	備考	
平日	下り	瀬戸駅前	一里塚	赤津		38	17													04	32	21	11	53	06	
		瀬戸駅前	にじの丘学園	赤津				00	32	36			02		06	02	04	03								15
		瀬戸駅前		にじの丘学園			38	48	55									46								04
		にじの丘学園		赤津																						01
		瀬戸駅前	古瀬戸	赤津						40		36			02			32		47						05
		赤津	一里塚	瀬戸駅前			19	57											45		04	51	34			06
	上り	赤津	にじの丘学園	瀬戸駅前			15	24	36		05	56	56	36		29	55	24	08	25	55					14
		にじの丘学園		瀬戸駅前												04	09	21	00	17	46					07
		赤津		にじの丘学園																						00
		赤津	古瀬戸	瀬戸駅前				23		58					22							24				04
		瀬戸駅前	一里塚	赤津			18	00	30	30		50			30	30	22	36	21	00	24					12
		瀬戸駅前	古瀬戸	赤津														00		41						05
土休日	上り	赤津	一里塚	瀬戸駅前		59	38		06	50	50	50	50	50	50	17	02	41	59						12	
		赤津	古瀬戸	瀬戸駅前				19		50			10			41		24							05	

新 バス発車時刻表 令和3年4月1日改正
中山・本郷ヶ原 線 平日 土曜 休日 上下

平休	上下	始発地	経由	行先	5	6	7	8	9	10	11	12	13	14	15	16	17	18	19	20	21	22	23	回数	備考	
平日	下り	瀬戸駅前	一里塚	赤津		38	17													16	47	54			05	
		瀬戸駅前	にじの丘学園	赤津				05	11	16		22	52		02	59	38	35	05	31						12
		瀬戸駅前		にじの丘学園			31	45	56																	03
		にじの丘学園		赤津												18	29	07	18	29	00	11				07
		瀬戸駅前	古瀬戸	赤津				34			29				17			59			01					05
		赤津	一里塚	瀬戸駅前			14	45											55		20	15				05
	上り	赤津	にじの丘学園	瀬戸駅前			12	23	43	54		49	52	29		52	58	28	01							13
		にじの丘学園		瀬戸駅前								40				04	09	21	33	06						11
		赤津		にじの丘学園																						00
		赤津	古瀬戸	瀬戸駅前				40		59					40						42					04
		瀬戸駅前	一里塚	赤津			01	01		01			01		01		01	01		01	01	42				09
		瀬戸駅前	古瀬戸	赤津																						05
土休日	上り	赤津	一里塚	瀬戸駅前		36	35		23		31	31		31	31		31		31		17				09	
		赤津	古瀬戸	瀬戸駅前				30		38				38				38		28					05	



運行見直し後の運賃

単位：円

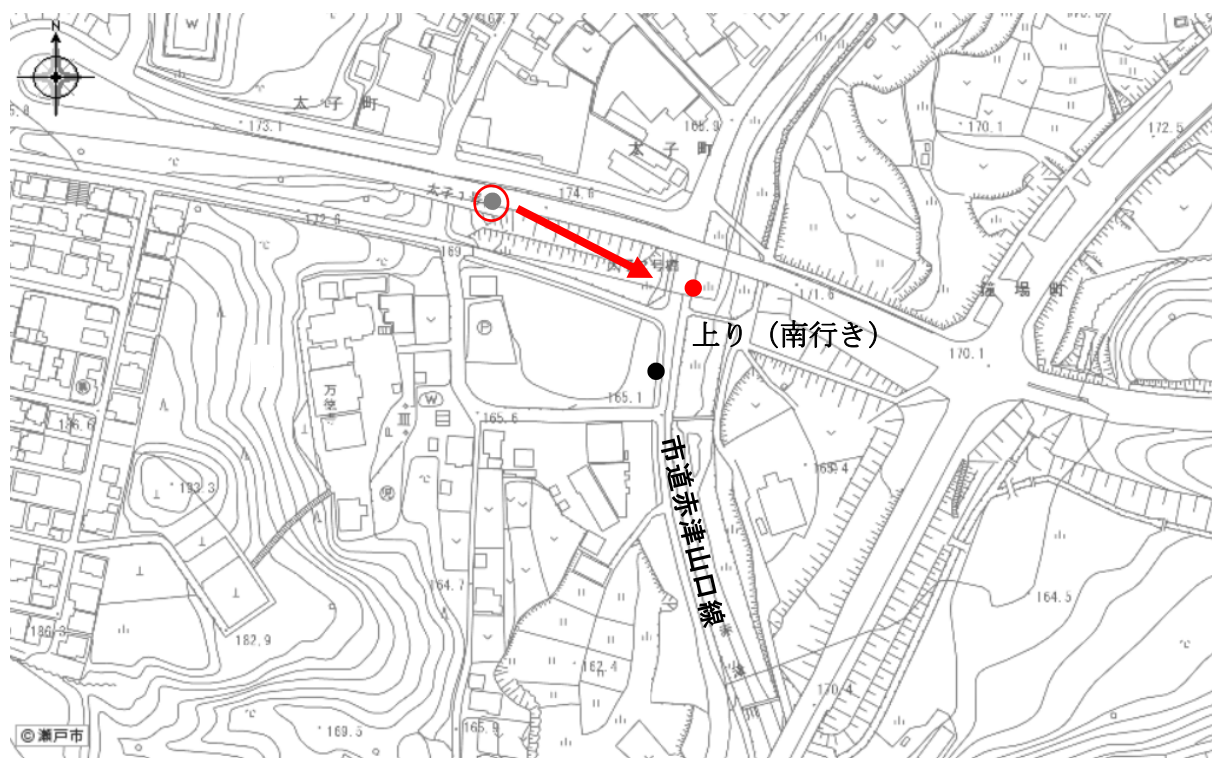
	八王子	大松	東明町	新明町	太子町	万徳寺前	塩草町	〔仮〕塩草町西	〔仮〕はるさめ台	一里塚	にじの丘学園	祖母懐橋	東本町一丁目	西蔵所	瀬戸駅前
西蔵所															170
東本町一丁目														170	170
祖母懐橋													170	170	170
にじの丘学園												170	170	170	170
一里塚										170	170	170	170	170	170
〔仮〕はるさめ台										170	220	220	220	220	220
〔仮〕塩草町西									170	170	220	220	220	220	220
塩草町							170	170	170	170	220	220	220	220	220
万徳寺前						170	170	170	170	170	220	220	220	220	220
太子町					170	170	170	170	170	170	220	220	220	220	220
新明町				170	170	170	170	170	170	170	220	220	220	220	220
東明町			170	170	170	220	220	220	220	220	220	220	220	220	230
大松			170	170	170	220	220	220	220	220	220	220	220	220	230
八王子		170	170	170	170	230	230	230	230	230	250	250	250	250	250
赤津	170	170	170	170	170	240	240	240	240	240	250	250	250	250	260

※既設バス停及び移設バス停における料金は変わりません。

※新設バス停の位置が変更になる場合には新設バス停乗降の料金について変更が生じる可能性があります。

新設または移設するバス停の設置位置案について

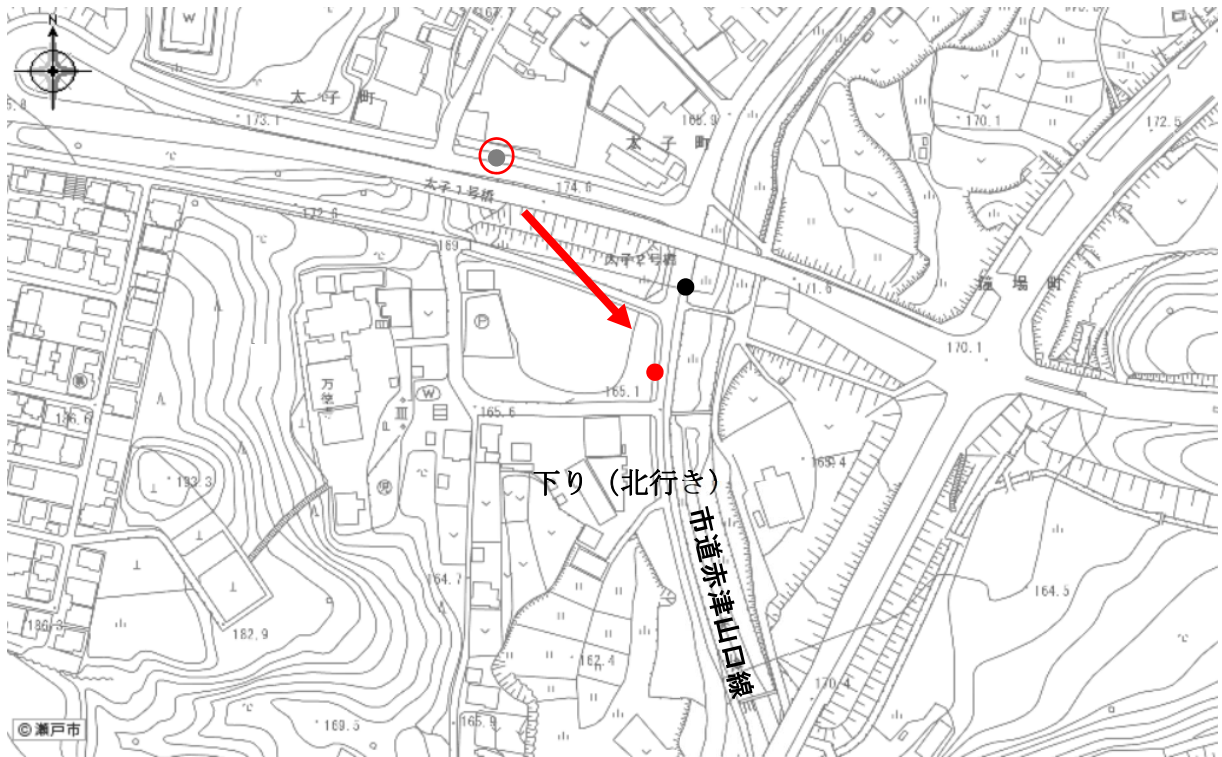
1 - 1 万徳寺前（仮称） / 上り（南行き）




【移 設】



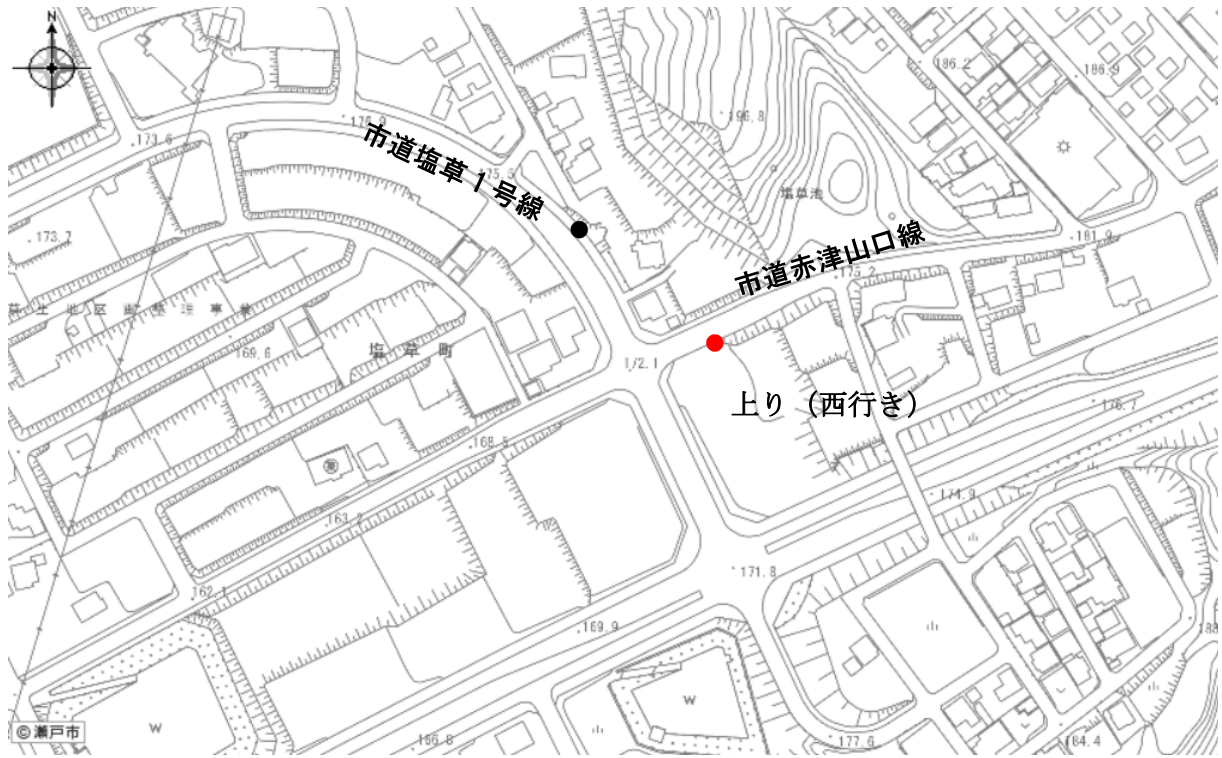
1-2 万徳寺前（仮称） / 下り（北行き）



【移設】



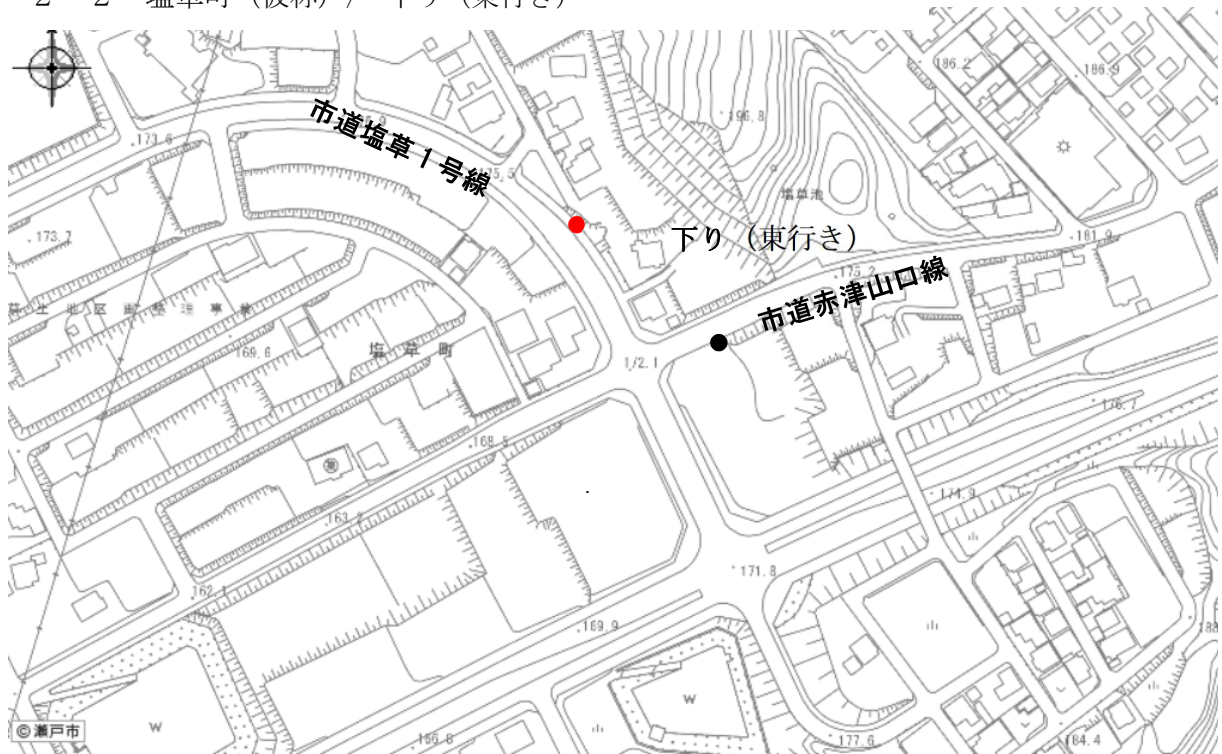
2-1 塩草町（仮称） / 上り（西行き）



【新設】



2-2 塩草町 (仮称) / 下り (東行き)



【移 設】




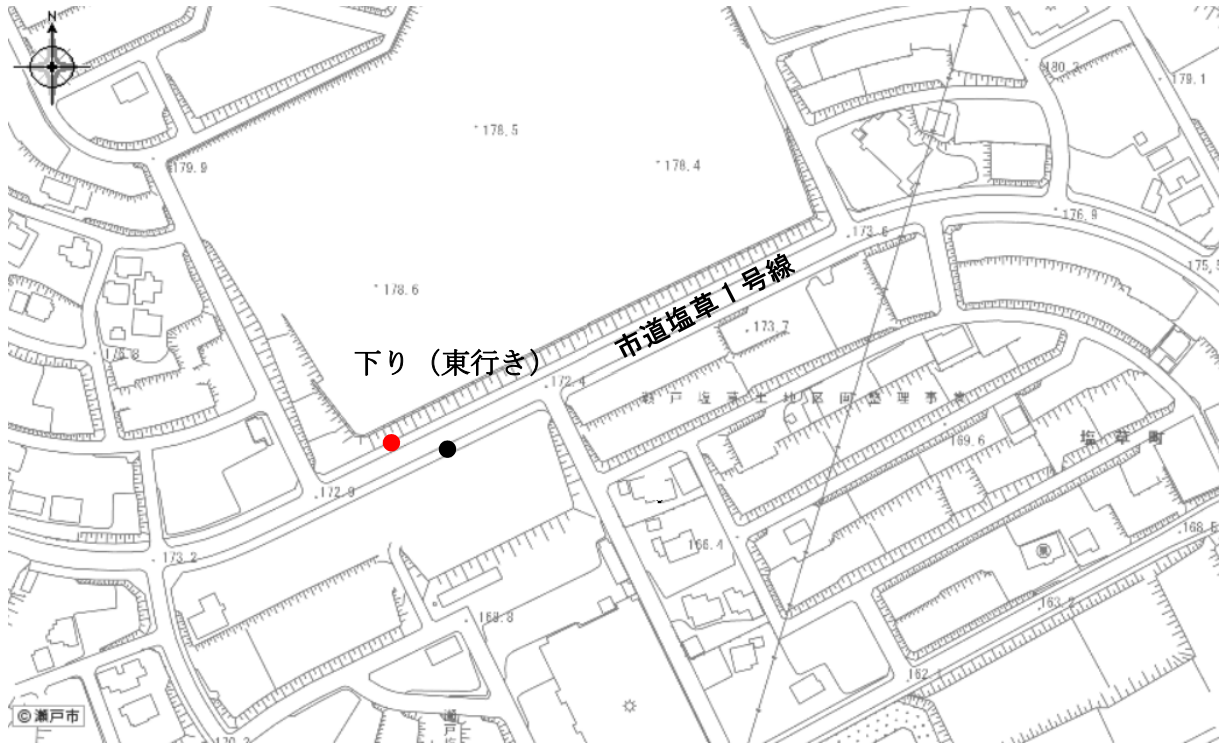
3-1 塩草町西 (仮称) / 上り (西行き)



【新 設】



3-2 塩草町西 (仮称) / 下り




【新 設】



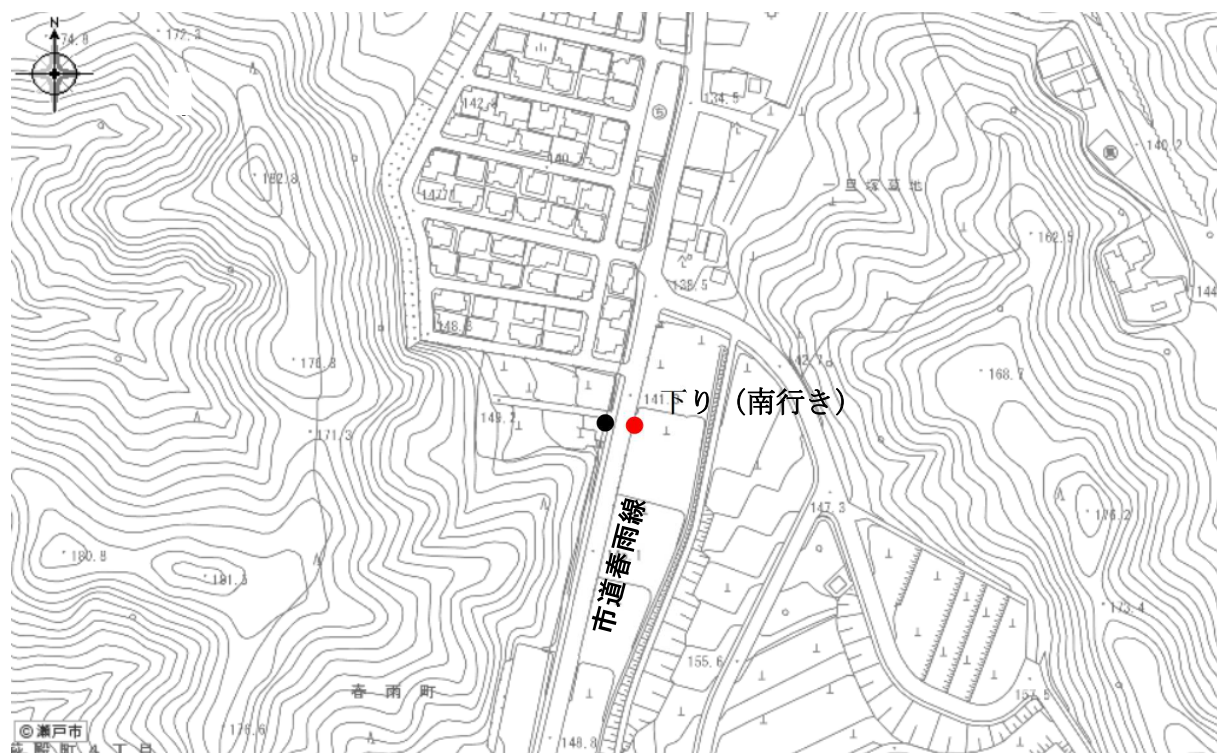
4-1 はるさめ台 (仮称) / 上り (北行き)



【新設】



4-2 はるさめ台 / 下り (東行き)



【新 設】

