

コミュニティバスの運行経路及び運行ダイヤ見直しについて

1 運行見直しの経緯等

令和元年6月に策定した瀬戸市地域公共交通網形成計画に基づき、コミュニティバスの運行見直しを地域住民と協議し取りまとめた路線について、瀬戸市地域公共交通会議に運行見直し案を議案上程するものです。

2 運行見直しの対象路線について

- (1) 本地線
- (2) 上之山線
- (3) 品野3線（上半田川線・片草線・岩屋堂線）
- (4) こうはん線

3 運行見直しの考え方

- (1) 沿線地域からの要望を実現する。
- (2) 現行の運行経費を基本としつつ、効率化及び利便性向上を図る。

4 コミュニティバスの運行見直し案について

- (1) 本地線（別紙1-1参照）

ア 沿線地域からの要望の実現

- ・ バス停の新設
 - … バス停「デジタルリサーチパークセンター（DRPC）（仮称）」、「瀬戸グリーンセンター（仮称）」、「みどりのまち病院（仮称）」、「瀬戸市役所（仮称）」を新設する。
 - … これに伴い、運行経路を変更する。
- ・ バス停の移設
 - … バス停「坂上町東」を本地南部集会所前へ移設し、名称を「本地南部集会所（仮称）」とする。
 - … バス停「新田町」を移設する。（名称の変更なし）
- ・ バス停の名称変更
 - … バス停「緑町」の名称を「新郷地域交流センター前（仮称）」に変更する。
- ・ あさぴ一号との乗継時間の調整
- ・ 上り1便の始発時間の繰上げ

イ 上記ア以外の見直し

- ・ 上之山線との乗換拠点の変更

- … バス停「瀬戸口駅北口」からバス停「みどりのまち病院（仮称）」に変更する。
- ・ バス停「瀬戸口駅北口」「幡山支所」の移設
- ・ バス停「瀬戸市役所（仮称）」の新設に伴う陶生病院行きが増便
- ・ 運行曜日の変更
 - … 現行の「月・火・木・土運行」から「火・水・木・金運行」に変更する。
- ・ 上之山線との乗継時間の調整
- ウ 上記ア及びイの実施に伴う影響
 - ・ 運行便数の減便
 - … 1日あたり上下7便の運行便数を上下6便に減便する。

(2) 上之山線（別紙 1-2 参照）

ア 沿線地域からの要望の実現

- ・ バス停の移設
 - … バス停「幡山橋西」を西側に移設し、名称を「東米泉町（仮称）」とする。
- ・ 上り1便の始発時間の繰上げ

イ 上記ア以外の見直し

- ・ バス停の新設【本地線と同様】
 - … バス停「瀬戸グリーンセンター（仮称）」、「みどりのまち病院（仮称）」を新設する。
 - … これに伴い、運行経路を変更する。
- ・ バス停の名称変更【本地線と同様】
 - … バス停「緑町」の名称を「新郷地域交流センター前（仮称）」に変更する。
- ・ 本地線との乗換拠点の変更【本地線と同様】
 - … バス停「瀬戸口駅北口」からバス停「みどりのまち病院（仮称）」に変更する。
 - ・ バス停「瀬戸口駅北口」「幡山支所」の移設【本地線と同様】
 - ・ バス停「瀬戸グリーンセンター（仮称）」及び「みどりのまち病院（仮称）」の利用時間の調整
 - ・ 上り6・7便及び下り7便の通過区間の設定
 - ・ 本地線との乗継時間の調整

ウ 上記ア及びイの実施に伴う影響

- ・ 運行便数の減便
 - … 1日あたり上下8便の運行便数を上りのみ7便に減便する。

(3) 品野3線（上半田川線・片草線・岩屋堂線）（別紙 1-3-1、1-3-2、1-3-3 参照）

ア 沿線地域からの要望の実現

- ・ バス停の新設

- … バス停「道の駅瀬戸しなの（仮称）」を新設する。（3線）
- … バス停「北丘団地（仮称）」を新設する。（上半田川線）
- ・ しなのバスセンターでの名鉄バスとの乗継時間の見直し（3線）
- ・ 通過区間の見直し（片草線）
- イ 上記アの実施に伴う影響
 - ・ 運行便数の減便
 - … 1日あたり上下5便の運行便数を上下4便に減便する。

(4) こうはん線（別紙1-4参照）

- ア 沿線地域からの要望の実現
 - ・ 下り3便の始発時間の繰上げ
- イ 上記ア以外の見直し
 - ・ バス停「やすらぎ会館」・「水野駅」間の経路変更
 - ・ バス停の名称変更
 - … バス停「図書館」を「瀬戸市立図書館（仮称）」に変更する。

5 運行見直しの時期について

(1) 時期

令和3年4月1日

(2) 理由

利用者への影響が少なくなる年度代わりに合わせて運行ダイヤ等を変更するため、運行見直しの時期を令和3年4月1日とするものです。

6 A2版公共交通マップ及びポケットサイズ時刻表の更新について

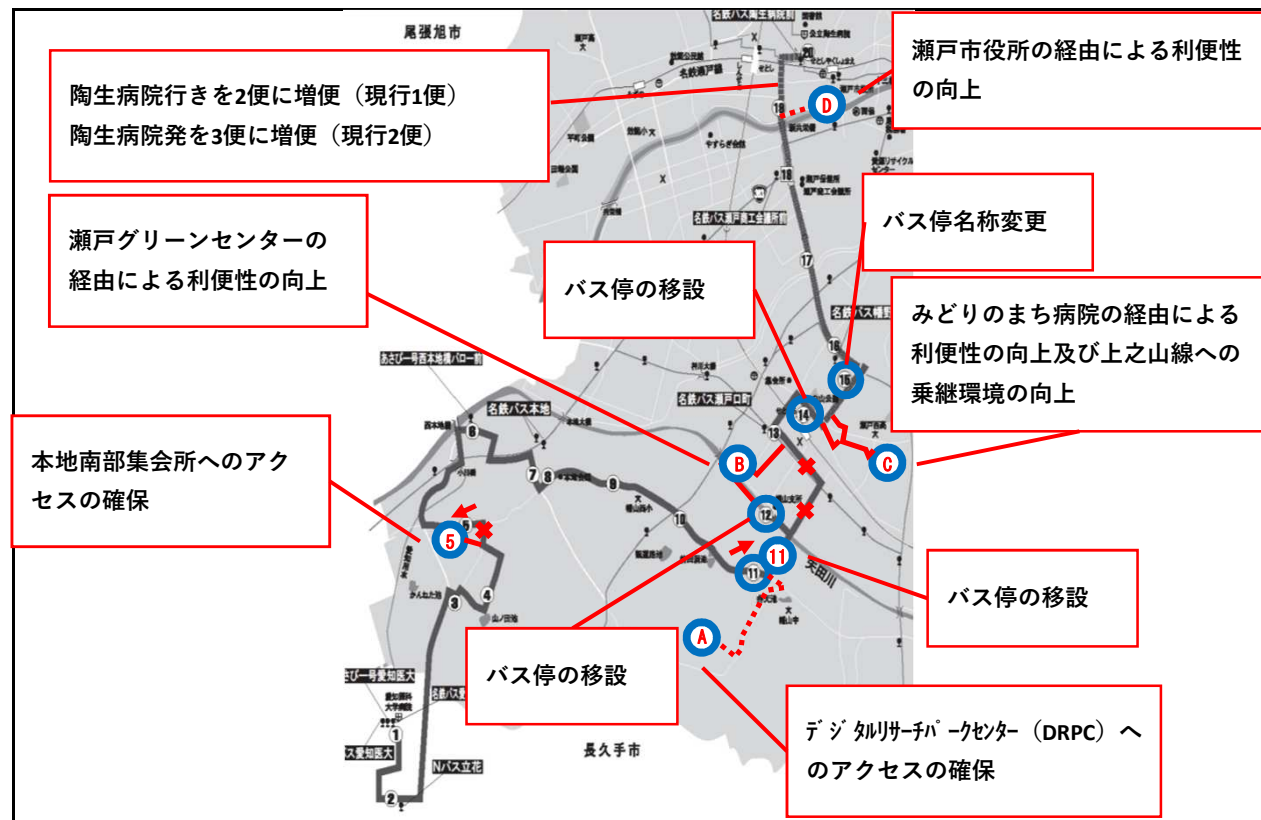
コミュニティバスのバス停新設、運行経路及び運行ダイヤの見直しに伴い、A2版公共交通マップ及びポケットサイズ時刻表の掲載情報を更新するものです。

協議案件 コミュニティバスの運行経路及び運行ダイヤ見直しについて

1 協議内容

路線名	瀬戸市コミュニティバス 本地線
内 容	①バス停の新設・移設、運行経路及び運行日の変更 ②運行便数及び運行ダイヤの変更
変更理由	①沿線地域住民の要望（始発時間の繰上げほか）を実現するもの。 ②現在の運行経費を基本としつつ、利便性を向上させるもの。
実施予定日	令和3年4月1日（木）
検討の経緯等	・沿線自治会にて、バス停の新設・移設、運行経路、運行日の変更等について協議・検討した。
関係機関との調整日	・令和2年 9月 運行事業者、警察、沿線自治会と協議済 ・令和2年10月 土地所有者と協議済 ・令和2年11月 道路管理者と協議済
協議事項	協議内容に関するご助言等をいただきたい。

2 路線位置図



3 路線基本情報

態 様	路線定期運行
運行経路の概要	①愛知医大～デジタルリサーチセンター（DRPC）～陶生病院（新設） ②愛知医大～陶生病院（変更あり） ③愛知医大～みどりのまち病院（変更あり） ④陶生病院～保健所前～デジタルリサーチセンター（DRPC）～愛知医大（変更あり）
系 統 運行距離	① 17.0 km（新設となる距離17.0 km） ② 16.4 km（新設となる距離4.5 km、廃止となる距離1.5 km） ③ 12.0 km（新設となる距離5.7 km、廃止となる距離1.5 km） ④ 17.0 km（新設となる距離6.7 km、廃止となる距離1.5 km）
運行時間帯	午前7時台～午後5時台
運行日	月・火・木・土→火・水・木・金
運行本数	① ー→1便（上り2便） ② 1便（上り1便） ③ 11→7便（上り3・4・5・6便、下り3・5・6便） ④ 2→3便（下り1・2・4便） 合計14→12便
停留所数	20か所→24か所
料金体系	運賃100円（変更なし）
運行車両	ハイエース ワゴン GL 10人乗り 1両
他路線との重複路線	【瀬戸市コミュニティバス】 ・幡山支所～東赤重町（上之山線）
運行事業者	瀬戸自動車運送株式会社 住所：瀬戸市山脇町18番地 電話：0561-82-2220

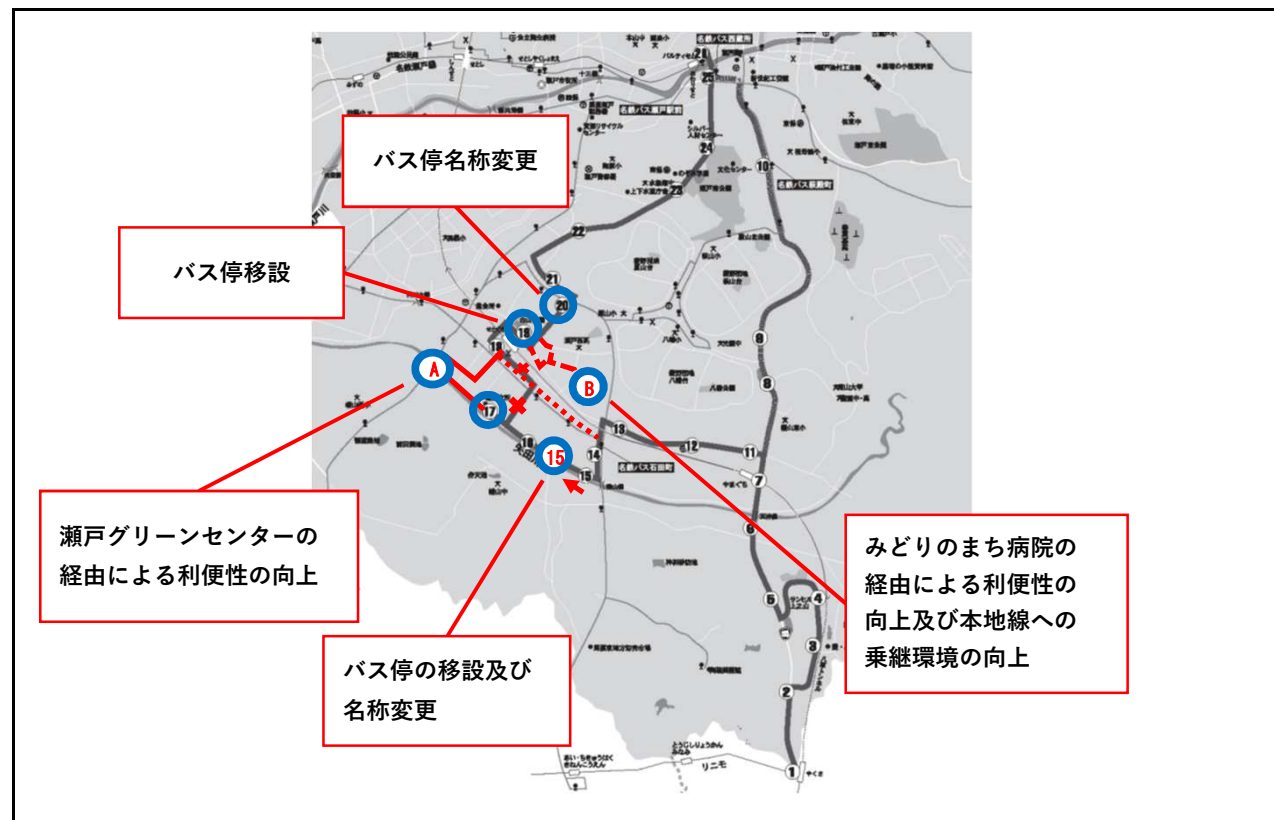
協議案件 コミュニティバスの運行経路及び運行ダイヤ見直しについて

別紙 1 - 2

1 協議内容

路線名	瀬戸市コミュニティバス 上之山線
内 容	①バス停の新設・移設及び運行経路の変更 ②運行便数及び運行ダイヤの変更
変更理由	①沿線地域住民の要望（始発時間の繰上げほか）を実現するもの。 ②現行の運行経費を基本としつつ、利便性の向上を図るもの。
実施予定日	令和3年4月1日（木）
検討の経緯等	・沿線自治会にて、バス停の新設・移設、運行経路の変更等について協議・検討した。
関係機関との調整日	・令和2年 9月 運行事業者、警察、沿線自治会と協議済 ・令和2年10月 土地所有者と協議済 ・令和2年11月 道路管理者と協議済
協議事項	協議内容に関するご助言等をいただきたい。

2 路線位置図



3 路線基本情報

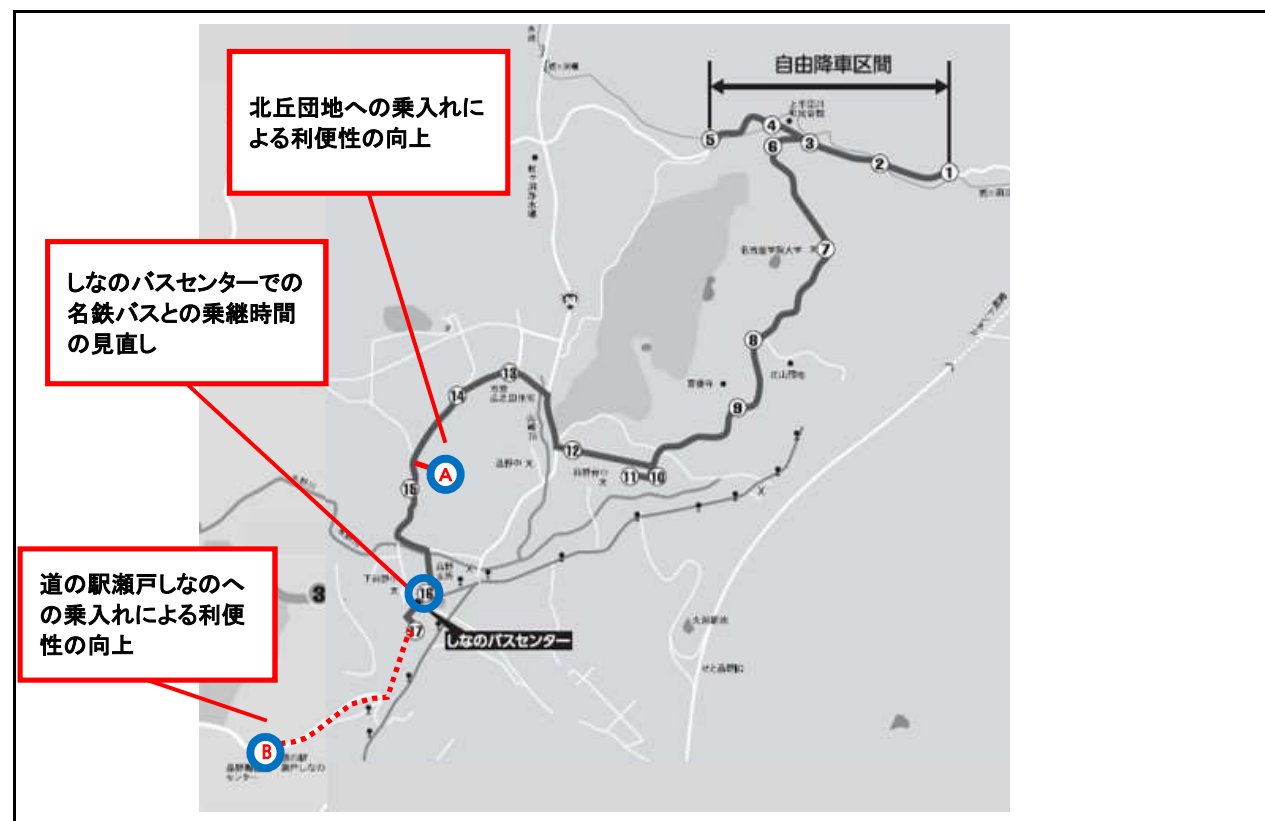
態 様	路線定期運行
運行経路の概要	①八草駅～石田町～瀬戸口駅～みどりのまち病院～瀬戸駅前（新設） ②八草駅～八幡町～瀬戸駅前（変更なし） ③八草駅～石田町～瀬戸口駅～瀬戸駅前（変更あり） ④八草駅～瀬戸口駅～瀬戸駅前（新規）
系 統 運行距離	① 13.1 km（新設となる距離13.1 km） ② 7.5 km（変更なし） ③ 11.7 km（新設となる距離1.0 km、廃止となる距離1.2 km） ④ 10.4 km（新設となる距離10.4 km）
運行時間帯	午前8時台～午後6時台→午前7時台～午後6時台
運行日	毎日
運行本数	① 一→5便（上り1・3便、1・2・4便） ② 4便（上り2・4便、3・8便） ③ 12→3便（上り5便、下り5・6便） ④ 一→3便（上り6・7便、下り7便） 合計16→15便
停留所数	26か所→28か所
料金体系	運賃100円（変更なし）
運行車両	ハイエース コミューター GL 14人乗り 1両
他路線との重複路線	【名鉄バス】 ・瀬戸駅前～西蔵所（赤津線） 【瀬戸市コミュニティバス】 ・幡山支所～東赤重町（本地線）
運行事業者	瀬戸自動車運送株式会社 住所：瀬戸市山脇町18番地 電話：0561-82-2220

協議案件 コミュニティバスの運行経路及び運行ダイヤ見直しについて

1 協議内容

路線名	瀬戸市コミュニティバス 上半田川線
内 容	①バス停の新設・運行経路の変更 ②運行便数及び運行ダイヤの変更
変更理由	①沿線地域住民の要望（バス停「道の駅せしのの」新設ほか）を実現するもの。 ②現行の運行経費を基本としつつ、利便性を向上させるもの。
実施予定日	令和3年4月1日（木）
検討の経緯等	・沿線地域力向上委員会等にて、バス停の新設、運行経路の変更等について協議・検討した。
関係機関との調整日	・令和2年11月 運行事業者、道路管理者、運行協議会と協議済 ・令和2年12月 土地所有者と警察と協議済
協議事項	協議内容に関するご助言等をいただきたい。

2 路線位置図



3 路線基本情報

態 様	路線定期運行	
運行経路の概要	①上半田川転回場～道の駅瀬戸しなの（新設） ②上半田川転回場～バロー品野店（変更あり）	
系 統 運行距離	上り	下り
	① 9.7 km（新設となる距離9.7 km） ② 8.0 km（変更なし）	9.4 km（新設となる距離9.4 km） 8.0 km（変更なし）
運行時間帯	午前7時台～午後5時台	
運行日	毎日	
運行本数	① 一→6便（上り1・2・3便、下り2・3・4便） ② 10→2便（上り4便、下り1便） 合計10→8便	
停留所数	17か所→19か所	
料金体系	運賃100円（変更なし）	
運行車両	ハイエース ワゴン GL 10人乗り 1両	
他路線との重複路線	【瀬戸市コミュニティバス】 ・しなのバスセンター～バロー品野店～道の駅瀬戸しなの（片草線） ・バロー品野店～しなのバスセンター～道の駅瀬戸しなの（岩屋堂線）	
運行事業者	瀬戸自動車運送株式会社	
	住所：瀬戸市山脇町18番地	電話：0561-82-2220

上半田川線 現行の時刻表

平成28年度～

上り(上半田川転回場～パロー品野店)

番号 停留所	1便	2便	3便	4便	5便
1 上半田川転回場	8:05	10:15	12:20	14:54	16:56
2 榎戸	8:06	10:16	12:21	14:55	16:57
3 上半田川町集荷所	8:06	10:16	12:21	14:55	16:57
4 寺前橋	8:07	10:17	12:22	14:56	16:58
5 中平橋	8:08	10:18	12:23	14:57	16:59
6 西新田	8:10	10:20	12:25	14:59	17:01
7 名古屋学院大学	8:11	10:21	12:26	15:00	17:02
8 北山団地	8:11	10:21	12:26	15:00	17:02
9 菩提寺前	8:12	10:22	12:27	15:01	17:03
10 桑下	8:13	10:23	12:28	15:02	17:04
11 品野台小学校	8:13	10:23	12:28	15:02	17:04
12 広之田	8:14	10:24	12:29	15:03	17:05
13 広之田集会所	8:15	10:25	12:30	15:04	17:06
14 北丘町北	8:16	10:26	12:31	15:05	17:07
15 北丘町南	8:17	10:27	12:32	15:06	17:08
16 しなのバスセンター	8:19	10:29	12:34	15:08	17:10
名鉄バス(しなのBC) 出発時刻	8:30	10:54	12:54	15:23	17:26
名鉄バスへの乗換時間	0:11	0:25	0:20	0:15	0:16
17 パロー品野店	8:21	10:31	12:36	15:10	17:12

下り(パロー品野店～上半田川転回場)

番号 停留所	1便	2便	3便	4便	5便
17 パロー品野店	7:46	9:53	12:00	14:35	16:36
名鉄バス(しなのBC) 到着時刻	7:23	9:19	11:36	14:36	16:35
名鉄バスからの乗換時間	0:25	0:36	0:26	0:01	0:03
16 しなのバスセンター	7:48	9:55	12:02	14:37	16:38
15 北丘町南	7:49	9:56	12:03	14:38	16:39
14 北丘町北	7:50	9:57	12:04	14:39	16:40
13 広之田集会所	7:51	9:58	12:05	14:40	16:41
12 広之田	7:52	9:59	12:06	14:41	16:42
11 品野台小学校	7:53	10:00	12:07	14:42	16:43
10 桑下	7:53	10:00	12:07	14:42	16:43
9 菩提寺前	7:54	10:01	12:08	14:43	16:44
8 北山団地	7:55	10:02	12:09	14:44	16:45
7 名古屋学院大学	7:56	10:03	12:10	14:45	16:46
6 西新田	7:57	10:04	12:11	14:46	16:47
5 中平橋	7:58	10:05	12:12	14:47	16:48
4 寺前橋	7:59	10:06	12:13	14:48	16:49
3 上半田川集荷所	8:01	10:08	12:15	14:50	16:51
2 榎戸	8:01	10:08	12:15	14:50	16:51
1 上半田川転回場	8:03	10:10	12:17	14:52	16:53

見直し案:バス停の新設/名鉄バスとの乗継調整

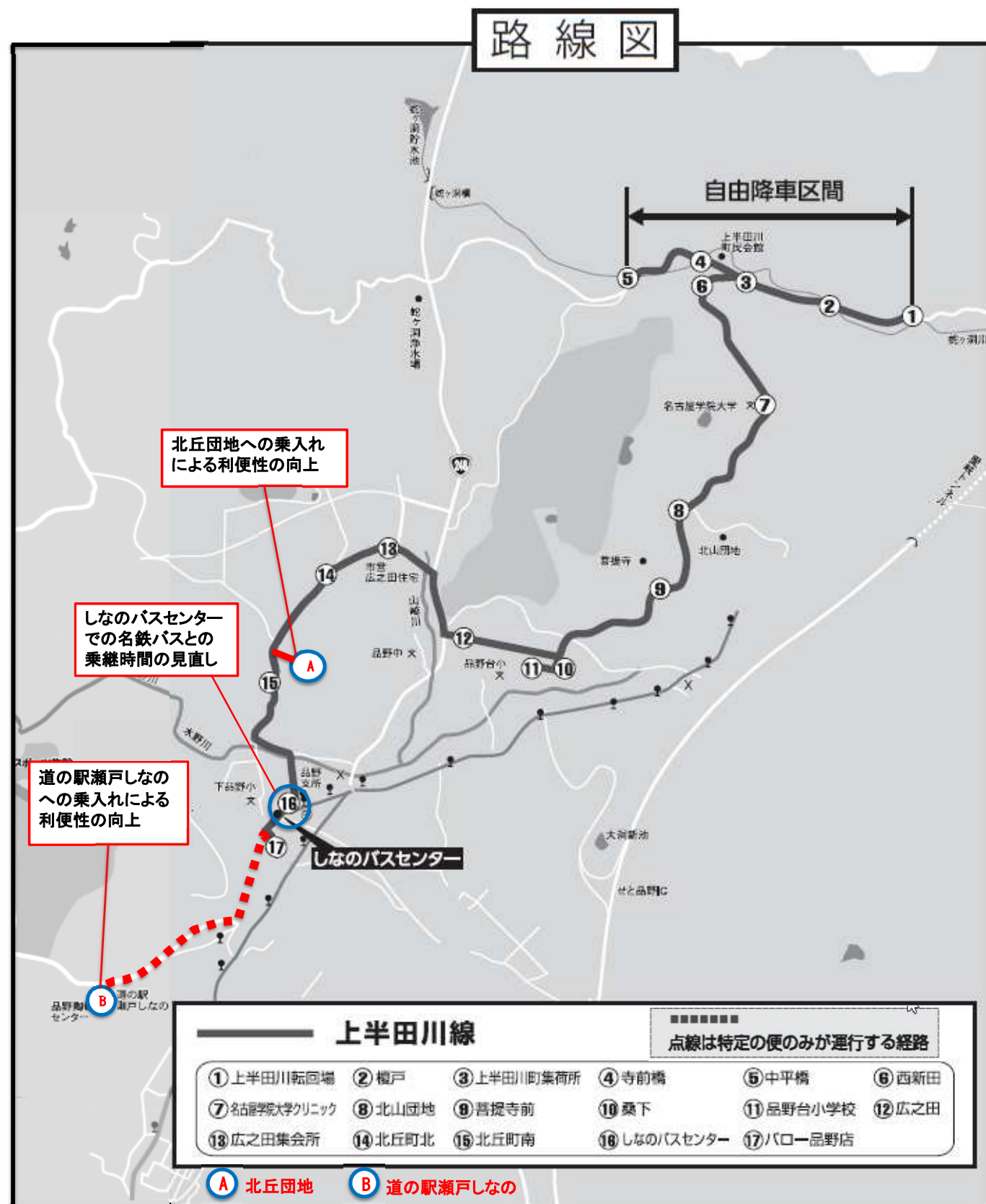
令和3年度～

上り(上半田川転回場～道の駅瀬戸しなの)

番号 停留所	1便	2便	3便	4便	—
1 上半田川転回場	7:56	10:50	14:20	16:53	—
2 榎戸	7:57	10:51	14:21	16:54	—
3 上半田川町集荷所	7:57	10:51	14:21	16:54	—
4 寺前橋	7:58	10:52	14:22	16:55	—
5 中平橋	7:59	10:53	14:23	16:56	—
6 西新田	8:01	10:55	14:25	16:58	—
7 名古屋学院大学	8:02	10:56	14:26	16:59	—
8 北山団地	8:02	10:56	14:26	16:59	—
9 菩提寺前	8:03	10:57	14:27	17:00	—
10 桑下	8:04	10:58	14:28	17:01	—
11 品野台小学校	8:04	10:58	14:28	17:01	—
12 広之田	8:05	10:59	14:29	17:02	—
13 広之田集会所	8:06	11:00	14:30	17:03	—
14 北丘町北	8:07	11:01	14:31	17:04	—
A 北丘団地	8:08	11:02	14:32	17:05	—
15 北丘町南	8:09	11:03	14:33	17:06	—
16 しなのバスセンター	8:11	11:05	14:35	17:08	—
名鉄バス(しなのBC) 出発時刻	8:30	11:24	14:54	17:26	—
名鉄バスへの乗換時間	0:19	0:19	0:19	0:18	—
17 パロー品野店	8:13	11:07	14:37	17:10	—
B 道の駅瀬戸しなの	8:16	11:10	14:40	—	—

下り(道の駅瀬戸しなの～上半田川転回場)

番号 停留所	1便	2便	3便	4便	—
B 道の駅瀬戸しなの	—	10:12	13:46	16:16	—
17 パロー品野店	7:36	10:15	13:49	16:19	—
名鉄バス(しなのBC) 到着時刻	7:23	10:02	13:36	16:08	—
名鉄バスからの乗換時間	0:15	0:15	0:15	0:13	—
16 しなのバスセンター	7:38	10:17	13:51	16:21	—
15 北丘町南	7:39	10:18	13:52	16:22	—
A 北丘団地	7:40	10:19	13:53	16:23	—
14 北丘町北	7:41	10:20	13:54	16:24	—
13 広之田集会所	7:42	10:21	13:55	16:25	—
12 広之田	7:43	10:22	13:56	16:26	—
11 品野台小学校	7:44	10:23	13:57	16:27	—
10 桑下	7:44	10:23	13:57	16:27	—
9 菩提寺前	7:45	10:24	13:58	16:28	—
8 北山団地	7:46	10:25	13:59	16:29	—
7 名古屋学院大学	7:47	10:26	14:00	16:30	—
6 西新田	7:48	10:27	14:01	16:31	—
5 中平橋	7:49	10:28	14:02	16:32	—
4 寺前橋	7:50	10:29	14:03	16:33	—
3 上半田川集荷所	7:52	10:31	14:05	16:35	—
2 榎戸	7:52	10:31	14:05	16:35	—
1 上半田川転回場	7:54	10:33	14:07	16:37	—

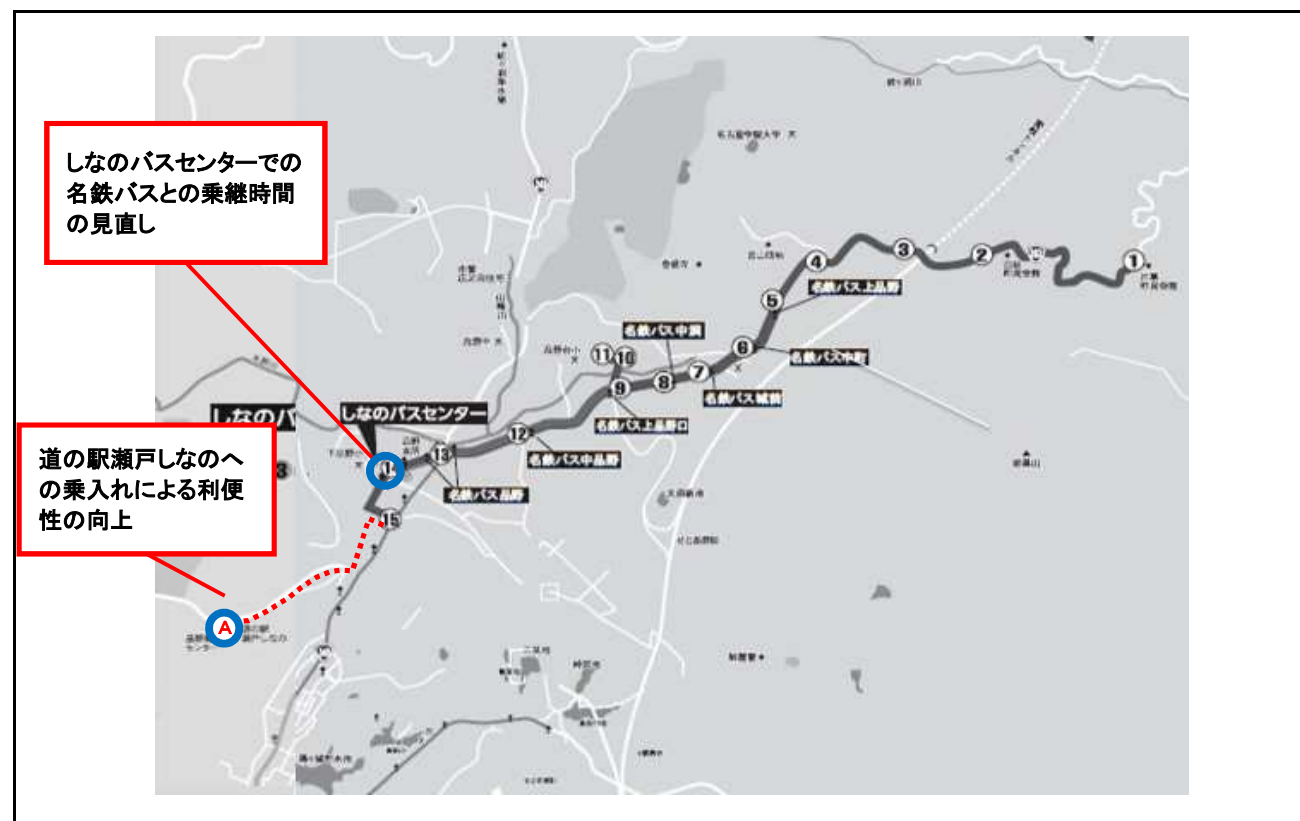


協議案件 コミュニティバスの運行経路及び運行ダイヤ見直しについて

1 協議内容

路線名	瀬戸市コミュニティバス 片草線
内 容	①バス停の新設・運行経路の変更 ②運行便数及び運行ダイヤの変更
変更理由	①沿線地域住民の要望（バス停「道の駅せとしなの」新設ほか）を実現するもの。 ②現行の運行経費を基本としつつ、利便性を向上させるもの。
実施予定日	令和3年4月1日（木）
検討の経緯等	・沿線地域力向上委員会等にて、バス停の新設、運行経路の変更等について協議・検討した。
関係機関との調整日	・令和2年 4月 土地所有者と協議済 ・令和2年 11月 運行事業者、道路管理者、運行協議会と協議済 ・令和2年 12月 警察と協議済
協議事項	協議内容に関するご助言等をいただきたい。

2 路線位置図



3 路線基本情報

態 様	路線定期運行	
運行経路の概要	①片草町民会館～道の駅瀬戸しなの（新設） ②片草町民会館～バロー品野店（変更なし）	
系 統 運行距離	上り	下り
	① 7.7 km（新設となる距離7.7 km） ② 6.3 km（変更なし）	7.4 km（新設となる距離7.4 km） 6.3 km（変更なし）
運行時間帯	午前7時台～午後6時台	
運行日	毎日	
運行本数	① 一→6便（上り2・3・4便、下り1・2・3便） ② 10→2便（上り1便、下り4便） 合計10→8便	
停留所数	15か所→16か所	
料金体系	運賃100円（変更なし）	
運行車両	ハイエース ワゴン GL 10人乗り 1両	
他路線との重複路線	【名鉄バス】 ・上品野～しなのバスセンター（しなの線） 【瀬戸市コミュニティバス】 ・しなのバスセンター～バロー品野店～道の駅瀬戸しなの（上半田川線） ・バロー品野店～しなのバスセンター～道の駅瀬戸しなの（岩屋堂線）	
運行事業者	瀬戸自動車運送株式会社	
	住所：瀬戸市山脇町18番地	電話：0561-82-2220

片草線 現行の時刻表

平成28年度～

上り(片草町民会館～パロー品野店)

番号	停留所	1便	2便	3便	4便	5便
1	片草町民会館	7:30	9:35	11:41	14:16	16:18
2	白岩町	7:32	9:37	11:43	14:18	16:20
3	白岩口	7:33	9:38	11:44	14:19	16:21
4	一ノ瀬橋	7:33	9:38	11:44	14:19	16:21
5	上品野	7:34	9:39	11:45	14:20	16:22
6	中町	↓	9:39	11:45	14:20	↓
7	城前	↓	9:40	11:46	14:21	↓
8	中洞	↓	9:40	11:46	14:21	↓
9	上品野口	7:36	9:41	11:47	14:22	16:24
10	桑下	7:37	9:42	11:48	14:23	16:25
11	品野台小学校	7:37	9:42	11:48	14:23	16:25
12	中品野	↓	9:44	11:50	14:25	↓
13	品野	7:40	9:45	11:51	14:26	16:28
14	しなのバスセンター	7:42	9:47	11:53	14:28	16:30
名鉄バス(しなのBC) 出発時刻		7:47	10:24	11:54	14:54	16:58
名鉄バスへの乗換時間		0:05	0:37	0:01	0:26	0:28
15	パロー品野店	7:45	9:50	11:56	14:31	16:33

下り(パロー品野店～片草町民会館)

番号	停留所	1便	2便	3便	4便	5便
15	パロー品野店	9:18	11:25	13:59	16:01	17:52
名鉄バス(しなのBC) 到着時刻		9:19	11:06	13:36	15:32	17:34
名鉄バスからの乗換時間		0:01	0:21	0:25	0:31	0:20
14	しなのバスセンター	9:20	11:27	14:01	16:03	17:54
13	品野	9:22	11:29	14:03	16:05	17:56
12	中品野	9:23	11:30	14:04	↓	↓
11	桑下	9:25	11:32	14:06	16:08	17:59
10	品野台小学校	9:25	11:32	14:06	16:08	17:59
9	上品野口	9:26	11:33	14:07	16:09	18:00
8	中洞	9:27	11:34	14:08	↓	↓
7	城前	9:27	11:34	14:08	↓	↓
6	中町	9:28	11:35	14:09	↓	↓
5	上品野	9:28	11:35	14:09	16:11	18:02
4	一ノ瀬橋	9:29	11:36	14:10	16:12	18:03
3	白岩口	9:29	11:36	14:10	16:12	18:03
2	白岩町	9:30	11:37	14:11	16:13	18:04
1	片草町民会館	9:32	11:39	14:13	16:15	18:06

見直し案:バス停の新設/名鉄バスとの乗継調整/通過バス停の見直し

令和3年度～

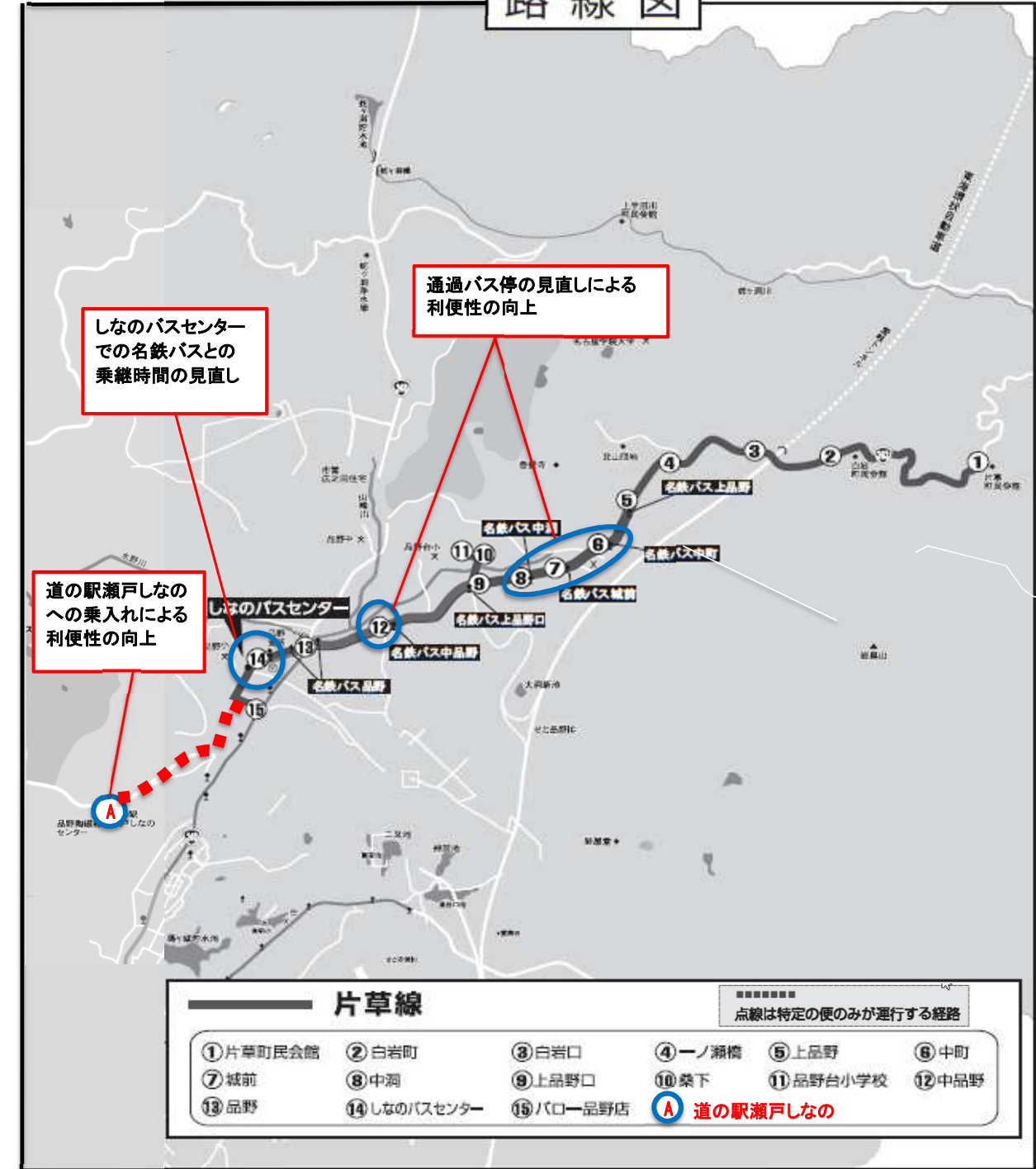
上り(片草町民会館～道の駅瀬戸しなの)

番号	停留所	1便	2便	3便	4便	—
1	片草町民会館	7:20	9:53	12:27	15:57	—
2	白岩町	7:22	9:55	12:29	15:59	—
3	白岩口	7:23	9:56	12:30	16:00	—
4	一ノ瀬橋	7:23	9:56	12:30	16:00	—
5	上品野	7:24	9:57	12:31	16:01	—
6	中町	7:24	9:57	12:31	16:01	—
7	城前	7:25	9:58	12:32	16:02	—
8	中洞	7:25	9:58	12:32	16:02	—
9	上品野口	7:26	9:59	12:33	16:03	—
10	桑下	7:27	10:00	12:34	16:04	—
11	品野台小学校	7:27	10:00	12:34	16:04	—
12	中品野	7:29	10:02	12:36	16:06	—
13	品野	7:30	10:03	12:37	16:07	—
14	しなのバスセンター	7:32	10:05	12:39	16:09	—
名鉄バス(しなのBC) 出発時刻		7:47	10:24	12:54	16:24	—
名鉄バスへの乗換時間		0:15	0:19	0:15	0:15	—
15	パロー品野店	7:34	10:07	12:41	16:11	—
A 道の駅瀬戸しなの		—	10:10	12:44	16:14	—

下り(道の駅瀬戸しなの～片草町民会館)

番号	停留所	1便	2便	3便	4便	—
A 道の駅瀬戸しなの		9:26	11:50	15:20	—	—
15	パロー品野店	9:29	11:53	15:23	18:22	—
名鉄バス(しなのBC) 到着時刻		9:19	11:36	15:06	18:10	—
名鉄バスからの乗換時間		0:12	0:19	0:19	0:14	—
14	しなのバスセンター	9:31	11:55	15:25	18:24	—
13	品野	9:33	11:57	15:27	18:26	—
12	中品野	9:34	11:58	15:28	18:27	—
11	桑下	9:36	12:00	15:30	18:29	—
10	品野台小学校	9:36	12:00	15:30	18:29	—
9	上品野口	9:37	12:01	15:31	18:30	—
8	中洞	9:38	12:02	15:32	18:31	—
7	城前	9:38	12:02	15:32	18:31	—
6	中町	9:39	12:03	15:33	18:32	—
5	上品野	9:39	12:03	15:33	18:32	—
4	一ノ瀬橋	9:40	12:04	15:34	18:33	—
3	白岩口	9:40	12:04	15:34	18:33	—
2	白岩町	9:41	12:05	15:35	18:34	—
1	片草町民会館	9:43	12:07	15:37	18:36	—

路線図

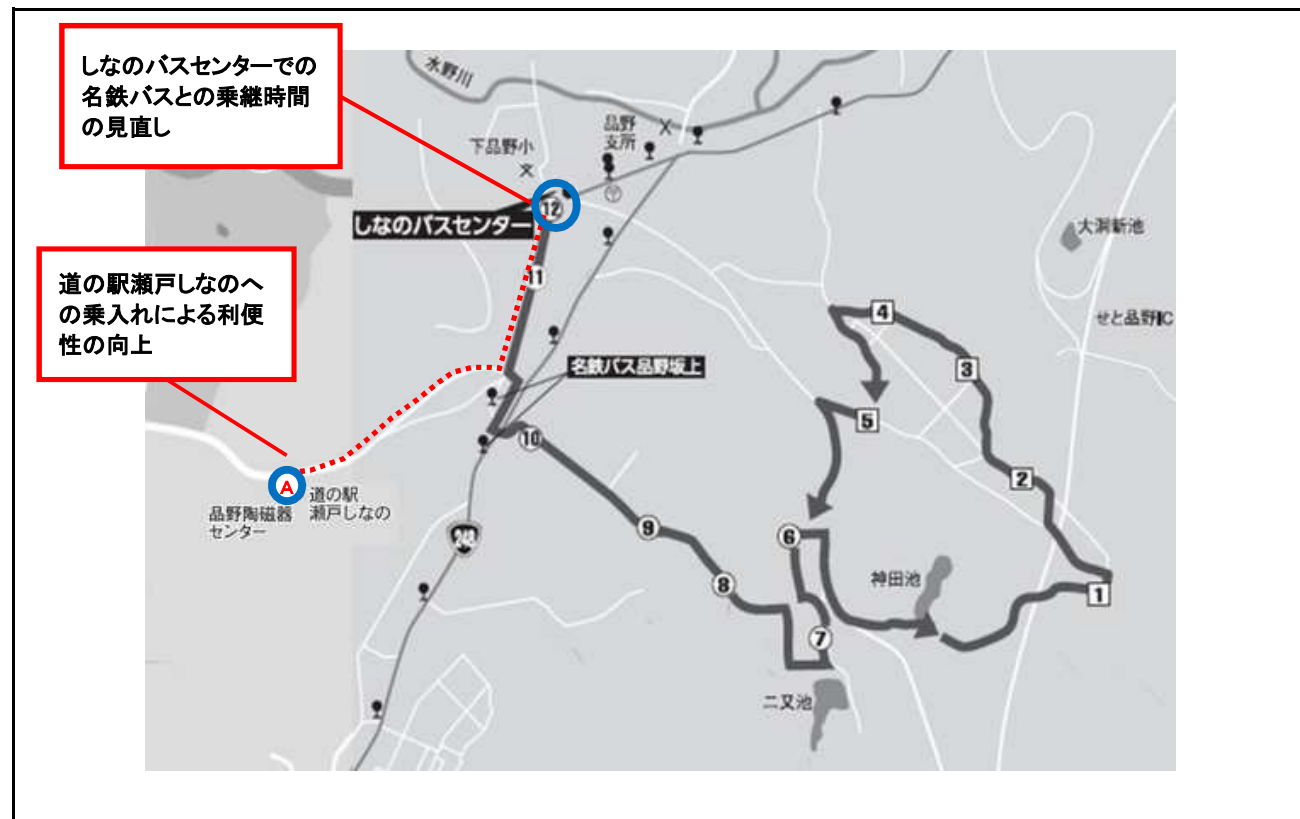


協議案件 コミュニティバスの運行経路及び運行ダイヤ見直しについて

1 協議内容

路線名	瀬戸市コミュニティバス 岩屋堂線
内 容	①バス停の新設・運行経路の変更 ②運行便数及び運行ダイヤの変更
変更理由	①沿線地域住民の要望（バス停「道の駅せとしの」新設ほか）を実現するもの。 ②現行の運行経費を基本としつつ、利便性を向上させるもの。
実施予定日	令和3年4月1日（木）
検討の経緯等	・沿線地域力向上委員会等にて、バス停の新設、運行経路の変更等について協議・検討した。
関係機関との調整日	・令和2年4月 土地所有者と協議済 ・令和2年11月 運行事業者、道路管理者、運行協議会と協議済 ・令和2年12月 警察と協議済
協議事項	協議内容に関するご助言等をいただきたい。

2 路線位置図



3 路線基本情報

態 様	路線定期運行
運行経路の概要	①岩屋堂～道の駅瀬戸しなの（新設） ②岩屋堂～しなのバスセンター（変更なし）
系 統 運行距離	① 12.2 km（新設となる距離12.1 km） ② 9.0 km（変更なし）
運行時間帯	午前8時台～午後5時台
運行日	毎日
運行本数	① 5→3便（1・2・3便） ② ー→1便（4便） 合計 5→4便
停留所数	12か所→13か所
料金体系	運賃100円（変更なし）
運行車両	ハイエース ワゴン GL 10人乗り 1両
他路線との重複路線	【瀬戸市コミュニティバス】 ・しなのバスセンター～バロー品野店～道の駅瀬戸しなの（上半田川線） ・しなのバスセンター～バロー品野店～道の駅瀬戸しなの（片草線）
運行事業者	瀬戸自動車運送株式会社 住所：瀬戸市山脇町18番地 電話：0561-82-2220

岩屋堂線 現行の時刻表

平成28年度～

上り(岩屋堂～しなのバスセンター)

番号	停留所	1便	2便	3便	4便	5便
1	岩屋堂	8:43	10:47	12:51	15:25	17:25
2	鳥原町東	8:44	10:48	12:52	15:26	17:26
3	鳥原町中	8:45	10:49	12:53	15:27	17:27
4	鳥原町西	8:46	10:50	12:54	15:28	17:28
5	鳥原橋	8:47	10:51	12:55	15:29	17:29
6	窯町	8:50	10:54	12:58	15:32	17:32
7	二又池北	8:51	10:55	12:59	15:33	17:33
8	窯東山	8:52	10:56	13:00	15:34	17:34
9	品野町3丁目東	8:53	10:57	13:01	15:35	17:35
10	品野町3丁目西	8:54	10:58	13:02	15:36	17:36
11	パロー品野店	8:57	11:01	13:05	15:39	17:39
12	しなのバスセンター	9:01	11:05	13:09	15:43	17:43
名鉄バス(しなのBC) 出発時刻		9:15	11:24	13:54	15:55	17:57
名鉄バスへの乗換時間		0:14	0:19	0:45	0:12	0:14

下り(しなのバスセンター～鳥原橋)

番号	停留所	1便	2便	3便	4便	5便
12	しなのバスセンター					
11	パロー品野店	8:35	10:39	12:43	15:17	17:17
10	品野町3丁目西	8:37	10:41	12:45	15:19	17:19
9	品野町3丁目東	8:38	10:42	12:46	15:20	17:20
8	窯東山	8:39	10:43	12:47	15:21	17:21
7	二又池北	8:40	10:44	12:48	15:22	17:22
6	窯町	8:41	10:45	12:49	15:23	17:23
5	岩屋堂	8:43	10:47	12:51	15:25	17:25
4	鳥原町東	8:44	10:48	12:52	15:26	17:26
3	鳥原町中	8:45	10:49	12:53	15:27	17:27
2	鳥原町西	8:46	10:50	12:54	15:28	17:28
1	鳥原橋	8:47	10:51	12:55	15:29	17:29

見直し案:バス停の新設/名鉄バスとの乗継調整

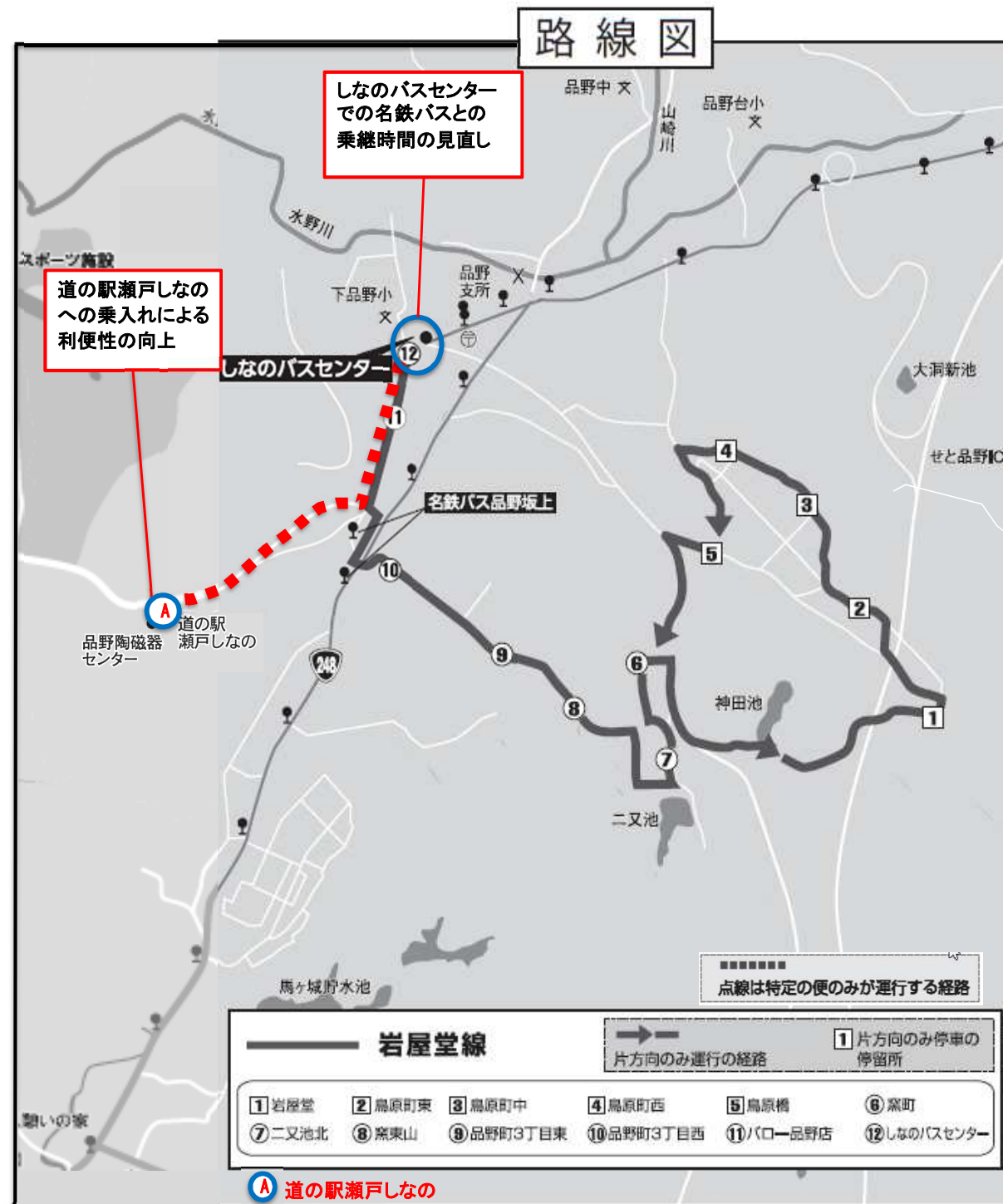
令和3年度～

上り(岩屋堂～道の駅瀬戸しなの)

番号	停留所	1便	2便	3便	4便	—
1	岩屋堂	8:51	11:27	14:57	17:30	
2	鳥原町東	8:52	11:28	14:58	17:31	
3	鳥原町中	8:53	11:29	14:59	17:32	
4	鳥原町西	8:54	11:30	15:00	17:33	
5	鳥原橋	8:55	11:31	15:01	17:34	
6	窯町	8:58	11:34	15:04	17:37	
7	二又池北	8:59	11:35	15:05	17:38	
8	窯東山	9:00	11:36	15:06	17:39	
9	品野町3丁目東	9:01	11:37	15:07	17:40	
10	品野町3丁目西	9:02	11:38	15:08	17:41	
11	パロー品野店	9:05	11:41	15:11	17:44	
12	しなのバスセンター	9:07	11:43	15:13	17:46	
名鉄バス(しなのBC) 出発時刻		9:15	11:54	15:23	17:57	—
名鉄バスへの乗換時間		0:08	0:11	0:10	0:11	—
A 道の駅瀬戸しなの		9:12	11:48	15:18	—	

下り(道の駅瀬戸しなの～鳥原橋)

番号	停留所	1便	2便	3便	4便	—
A 道の駅瀬戸しなの		8:36	11:12	14:42	—	
名鉄バス(しなのBC) 到着時刻		8:16	11:06	14:36	17:10	—
名鉄バスからの乗換時間		0:25	0:11	0:11	0:10	—
12	しなのバスセンター	8:41	11:17	14:47	17:20	
11	パロー品野店	8:43	11:19	14:49	17:22	
10	品野町3丁目西	8:45	11:21	14:51	17:24	
9	品野町3丁目東	8:46	11:22	14:52	17:25	
8	窯東山	8:47	11:23	14:53	17:26	
7	二又池北	8:48	11:24	14:54	17:27	
6	窯町	8:49	11:25	14:55	17:28	
5	岩屋堂	8:51	11:27	14:57	17:30	
4	鳥原町東	8:52	11:28	14:58	17:31	
3	鳥原町中	8:53	11:29	14:59	17:32	
2	鳥原町西	8:54	11:30	15:00	17:33	
1	鳥原橋	8:55	11:31	15:01	17:34	



協議案件 コミュニティバスの運行経路及び運行ダイヤ見直しについて

1 協議内容

路線名	瀬戸市コミュニティバス こうはん線
内 容	①運行経路及び運行ダイヤの変更 ②バス停名称の変更
変更理由	①運行経路の変更により運行時間の短縮を図るほか、沿線地域住民と協議し要望（下り3便の始発時間の繰上げ）を実現するもの。 ②インターネットでの経路検索に対応するため、バス停の名称を変更するもの。
実施予定日	令和3年4月1日（木）
検討の経緯等	・沿線自治会にて、運行経路及び運行ダイヤの変更、バス停名称の変更について協議・検討した。
関係機関との調整日	・令和2年10月 運行事業者、運行協議会、施設管理者と協議済 ・令和2年12月 道路管理者、警察と協議済
協議事項	協議内容に関するご助言等をいただきたい。

2 路線位置図



3 路線基本情報

態 様	路線定期運行	
運行経路の概要	①イオン瀬戸みずの店～陶生病院（変更あり） ②陶生病院～イオン瀬戸みずの店（変更あり）	
系 統 運行距離	① 11.0 km（新設となる距離0.3 km、廃止となる距離0.3 km） ② 10.9 km（新設となる距離0.3 km、廃止となる距離0.3 km）	
運行時間帯	午前8時台～午後6時台	
運行日	毎日	
運行本数	① 6便（上り1・2・3・4・5・6便） ② 6便（下り1・2・3・4・5・6便） 合計12便	
停留所数	23か所	
料金体系	運賃100円（変更なし）	
運行車両	ハイエース コミューター GL 14人乗り 1両	
他路線との重複路線	【名鉄バス】 ・新瀬戸駅～陶生病院（しなの線、水野循環線・みずの坂線） 【瀬戸市コミュニティバス】 ・新瀬戸駅～陶生病院（下半田川線、曾野線）	
運行事業者	瀬戸自動車運送株式会社 住所：瀬戸市山脇町18番地 電話：0561-82-2220	

こうはん線 現行の時刻表

令和2年2月12日～（毎日運行）

上り(イオン瀬戸みずの店～陶生病院)

Table with 7 columns: 番号, 停留所, 1便, 2便, 3便, 4便, 5便, 6便. Rows 1-23 showing bus routes from ION to Toyouke Hospital.

下り(陶生病院～イオン瀬戸みずの店)

Table with 7 columns: 番号, 停留所, 1便, 2便, 3便, 4便, 5便, 6便. Rows 23-1 showing bus routes from Toyouke Hospital back to ION.

改定案:ダイヤの見直し、図書館バス停の名称変更、やすらぎ会館から水野駅間の経路変更

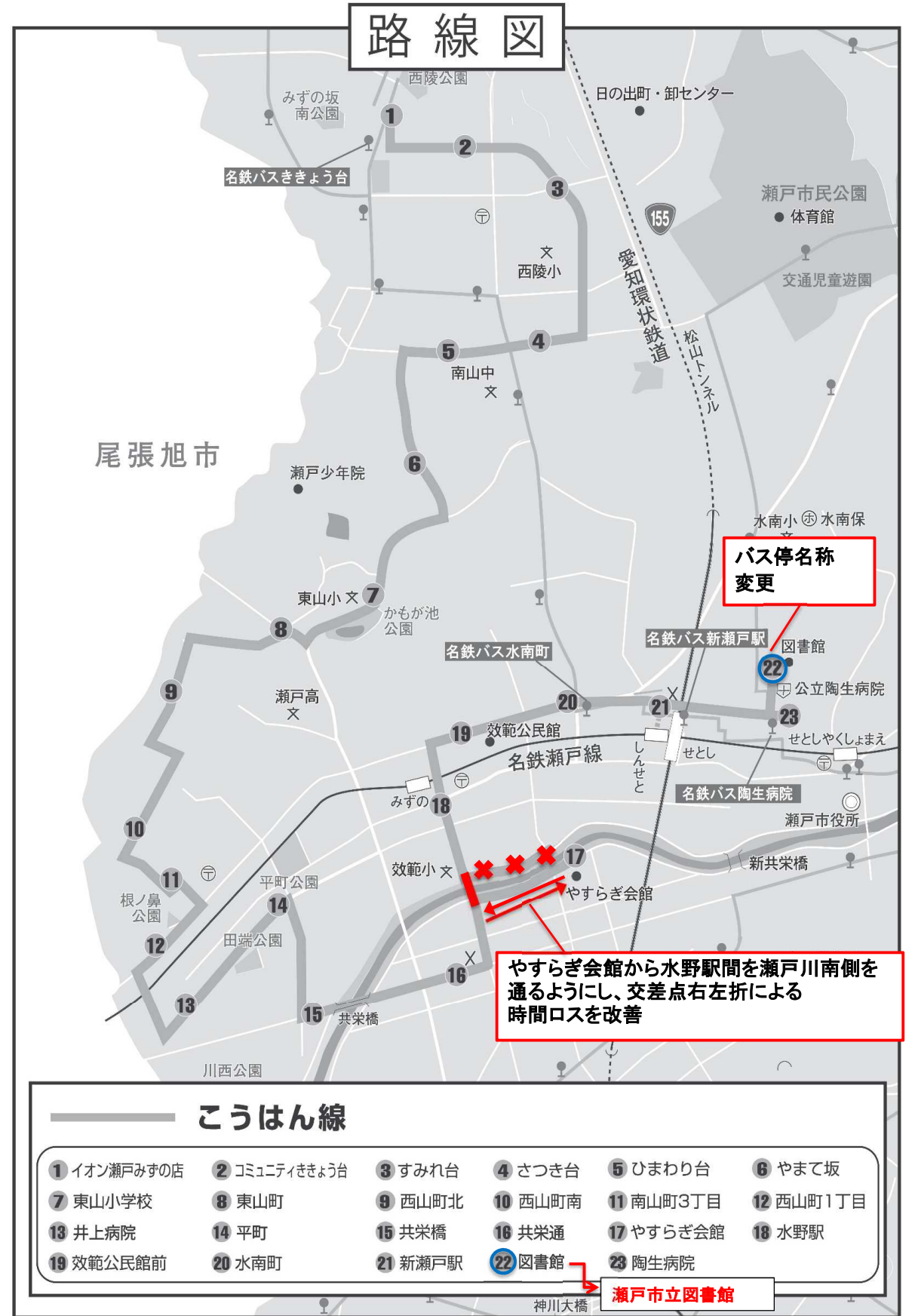
令和3年度～（毎日運行）

上り(イオン瀬戸みずの店～陶生病院)

Table with 7 columns: 番号, 停留所, 1便, 2便, 3便, 4便, 5便, 6便. Rows 1-23 showing proposed bus routes for the fiscal year 2021.

下り(陶生病院～イオン瀬戸みずの店)

Table with 7 columns: 番号, 停留所, 1便, 2便, 3便, 4便, 5便, 6便. Rows 23-1 showing proposed bus routes for the fiscal year 2021.



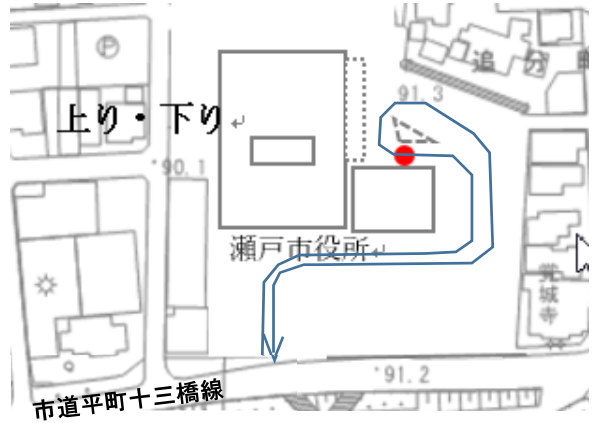
新設または移設するバス停の設置位置案について

1 本地線

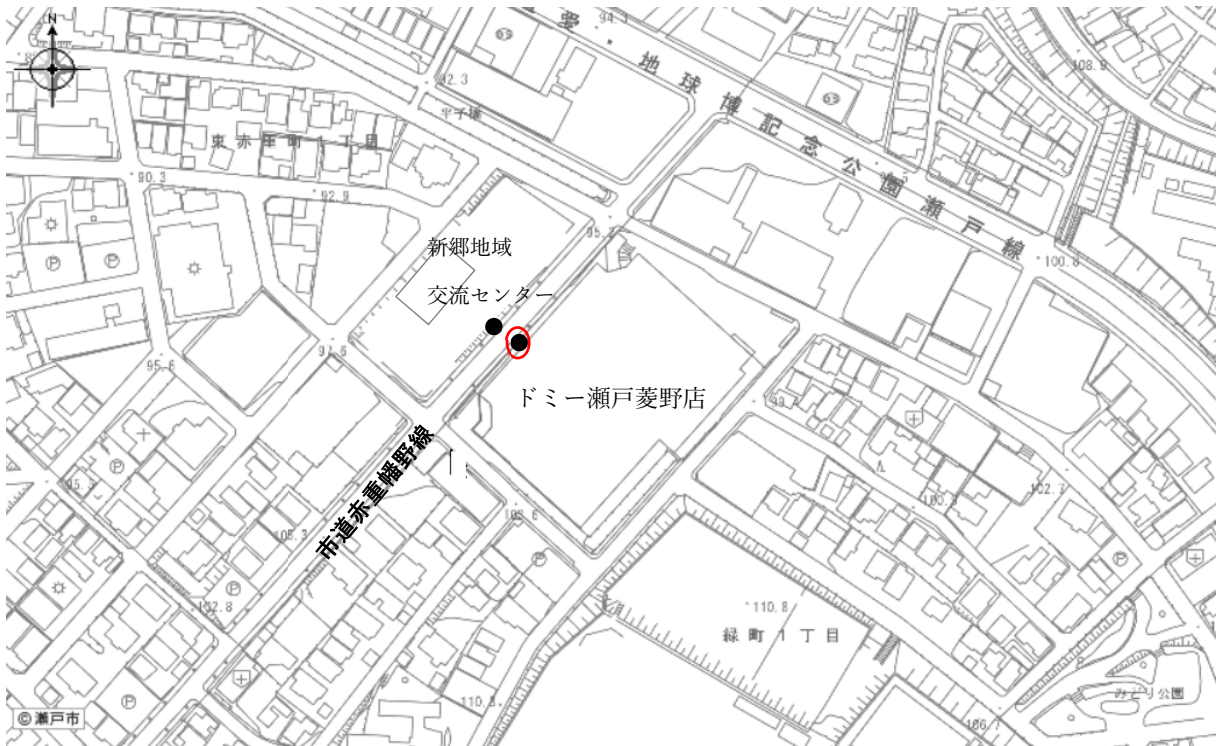
(1) 瀬戸市役所（仮称） / 上り・下り



【新設】



(2)-1 新郷地域交流センター前（仮称） / 下り（南行き） ※上之山線と同一



【名称変更】



(2)-2 新郷地域交流センター前（仮称） / 上り（北行き） ※上之山線と同一



【名称変更】



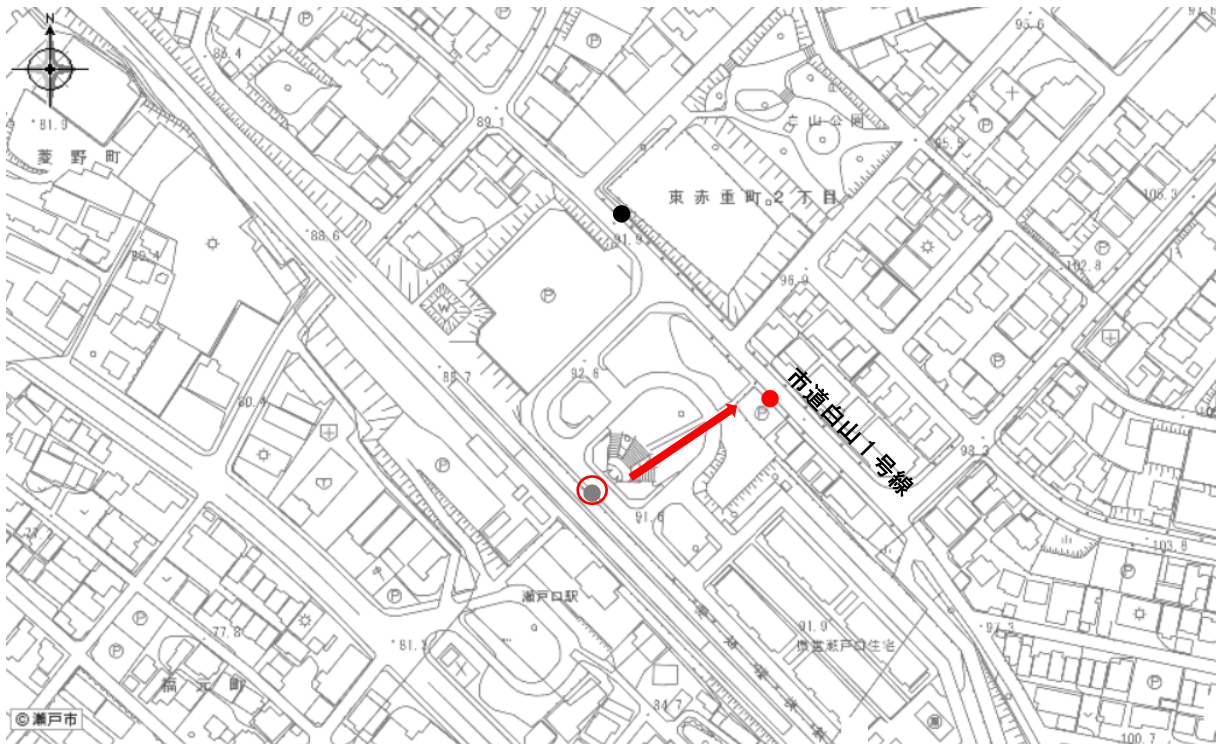
(3) みどりのまち病院 (仮称) / 上り・下り ※上之山線と同一




【新設】



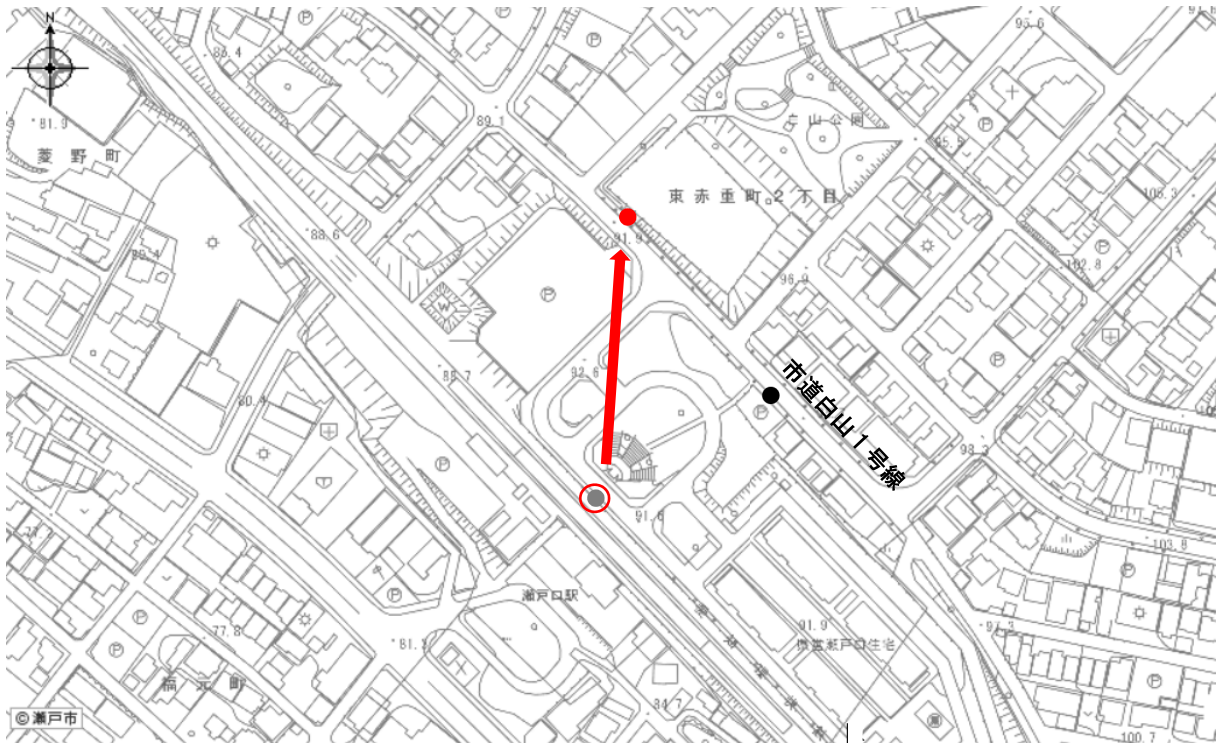
(4)-1 瀬戸口駅北口/ 下り (西行き) ※上之山線と同一




【移設】



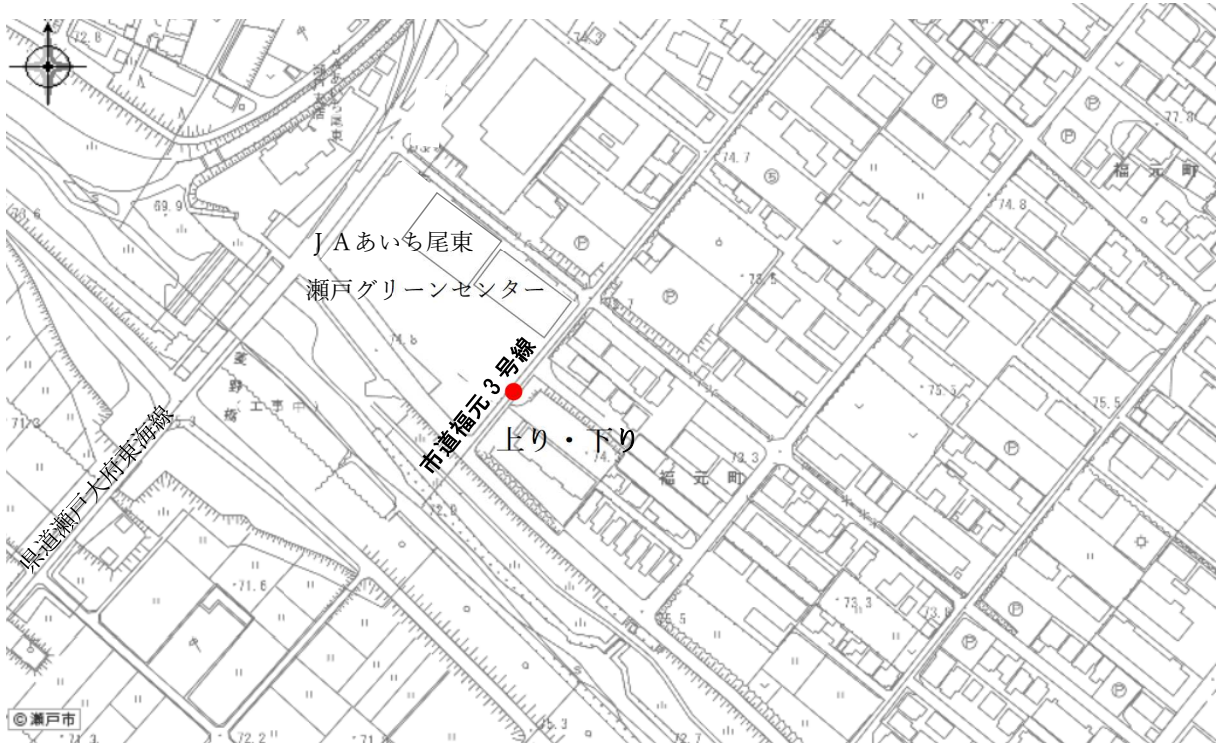
(4)-2 瀬戸口駅北口/ 上り (東行き) ※上之山線と同一



【移 設】



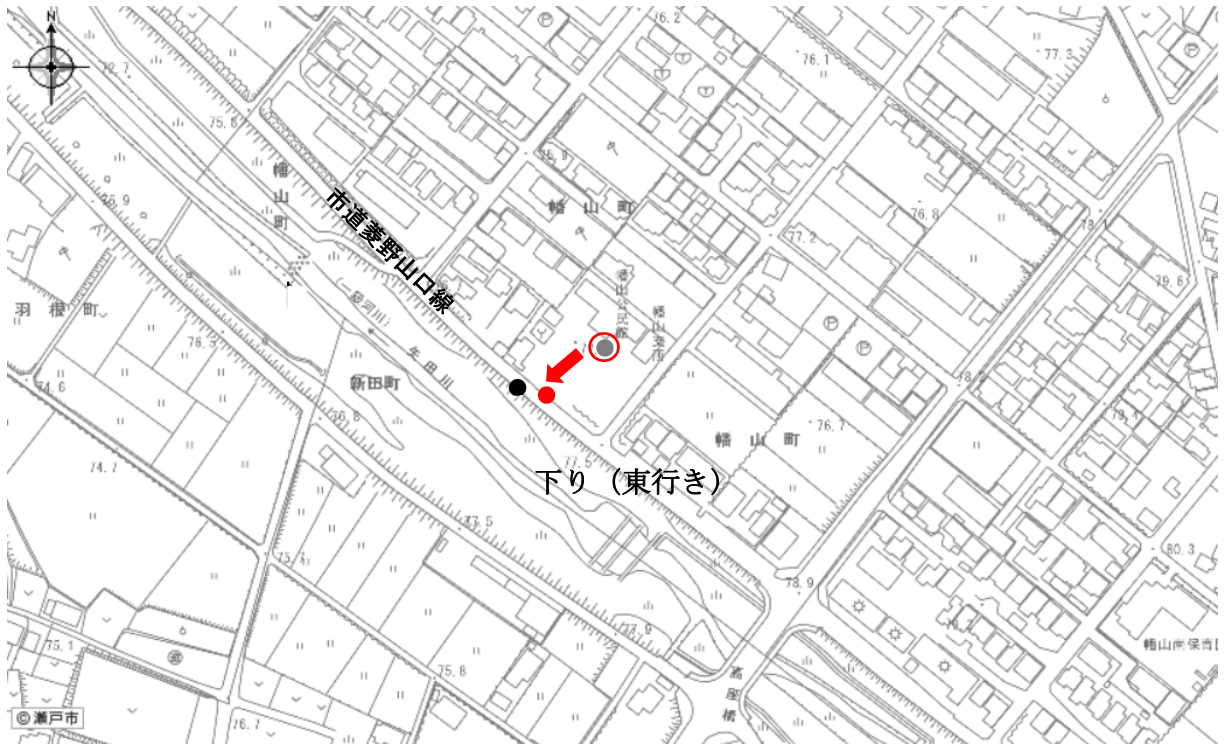
(4) 瀬戸グリーンセンター（仮称） / 上り・下り ※上之山線と同一



【新設】



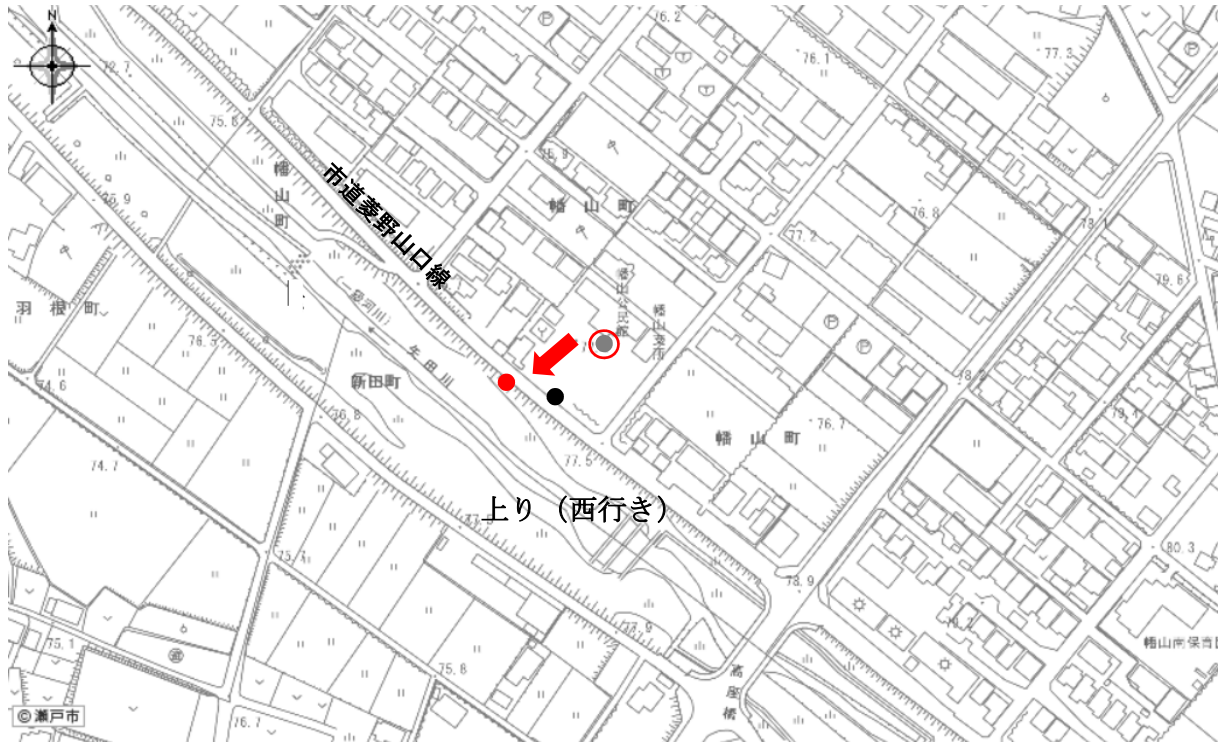
(5)-1 幡山支所 / 下り (東行き) ※上之山線と同一



【移 設】



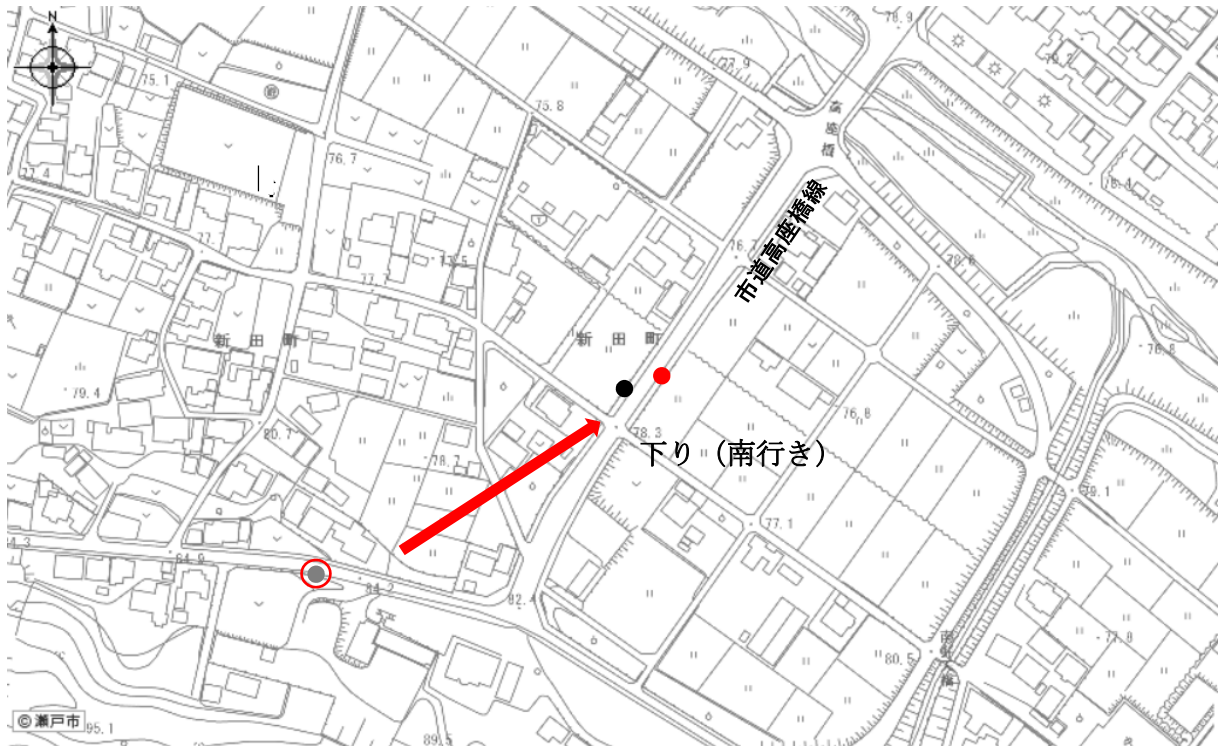
(5)-2 幡山支所 / 上り（西行き） ※上之山線と同一



【移 設】



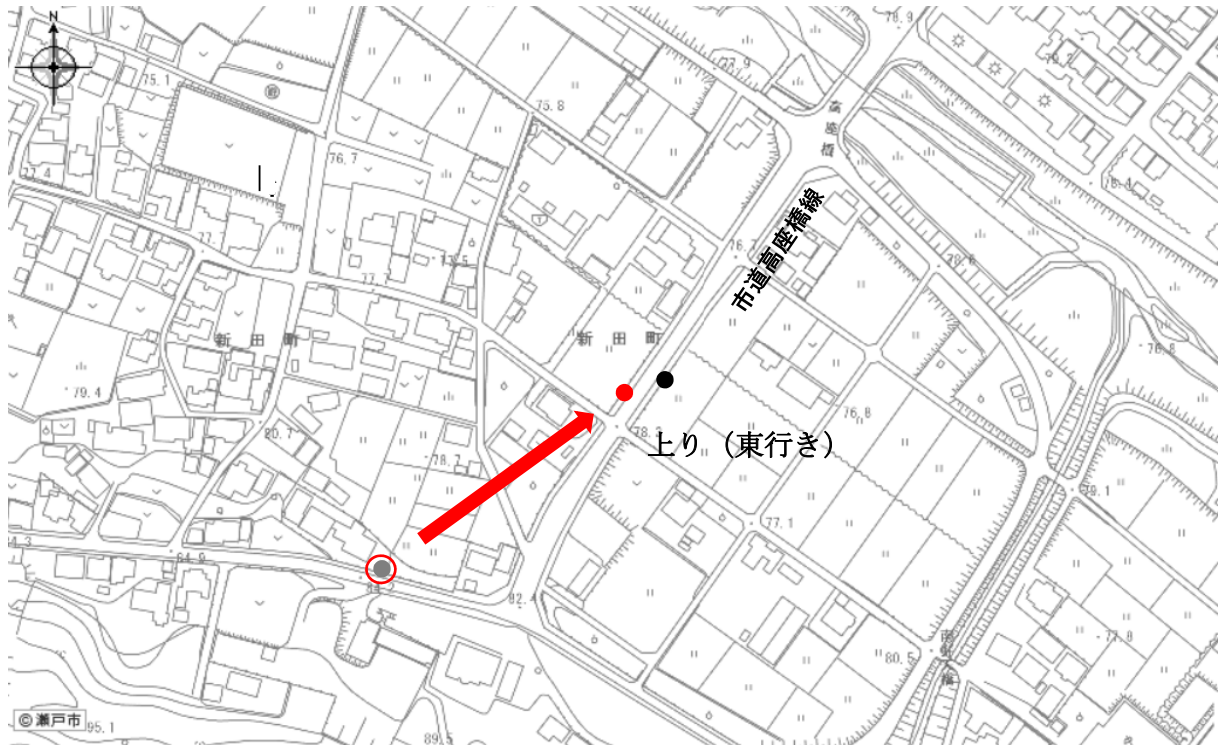
(6)-1 新田町 / 下り (南行き)



【移 設】




(6)-2 新田町 / 上り (北行き)



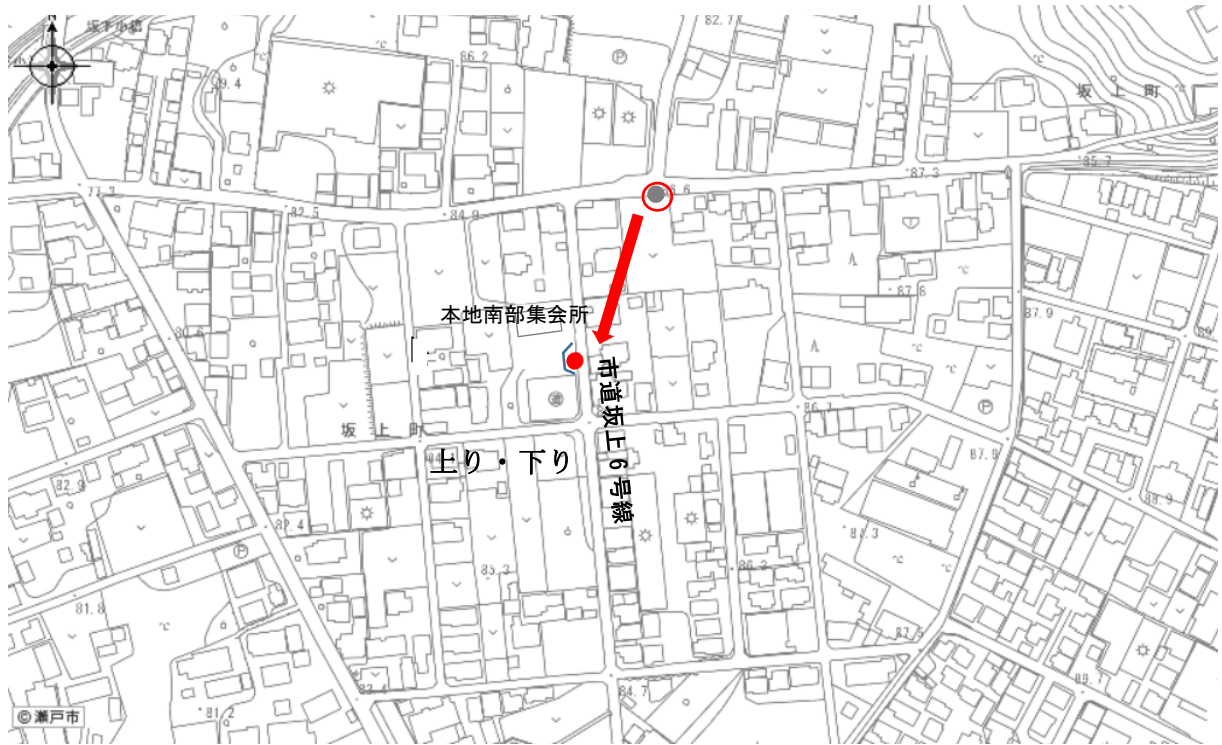
【移 設】




(7) デジタルリサーチパークセンター (DRPC) / 上り・下り



(8) 本地南部集会所 / 上り・下り

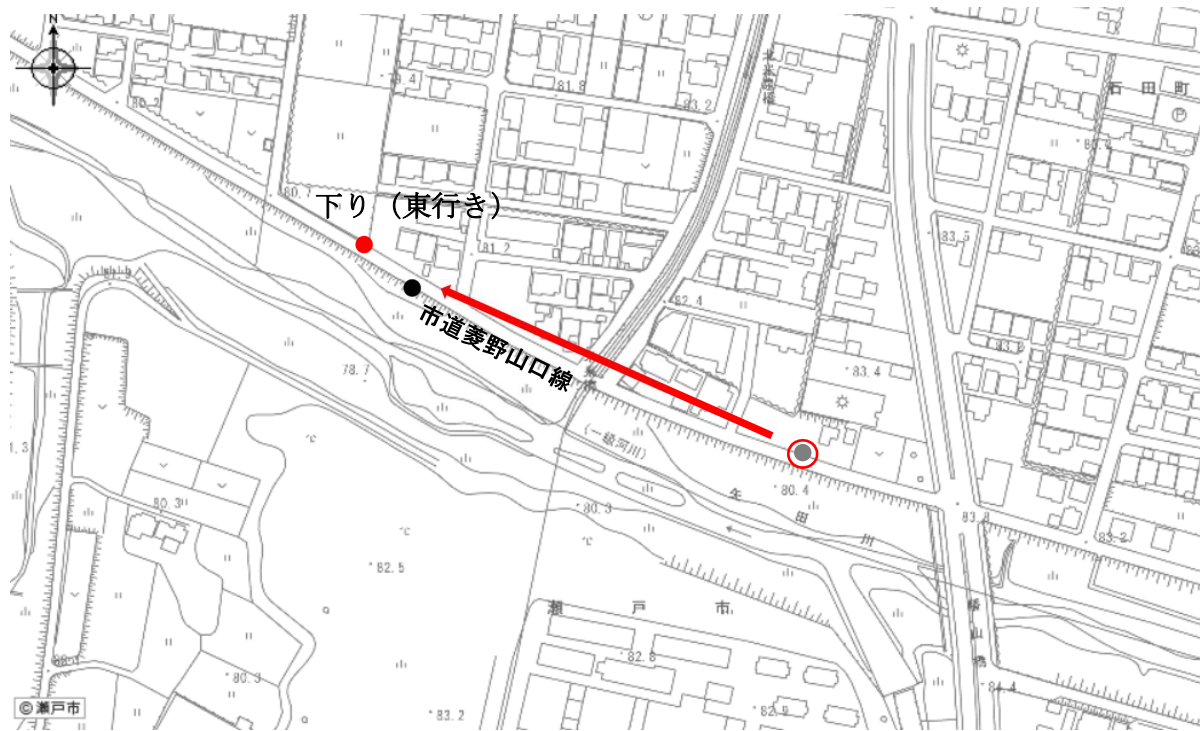


【移 設 及 び 名 称 変 更】



2 上之山線


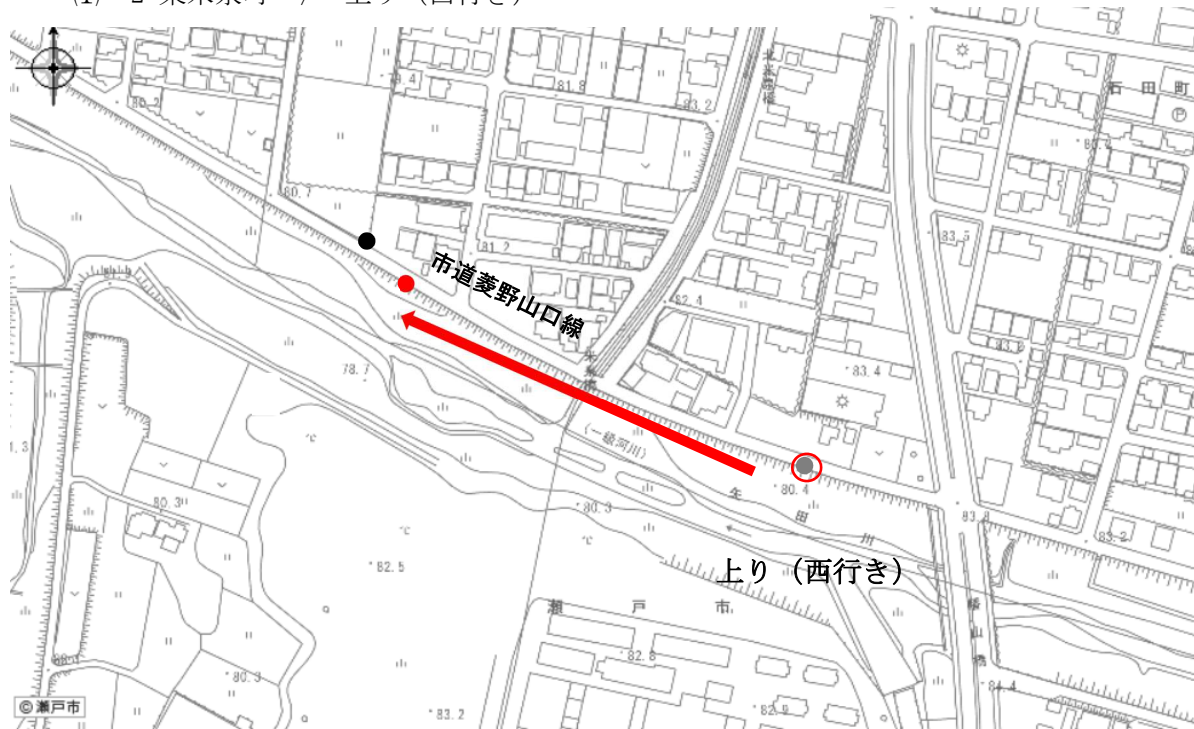
(1)-1 東米泉町 / 下り (東行き)



【移 設 及 び 名 称 変 更】



(1)-2 東米泉町 / 上り (西行き)

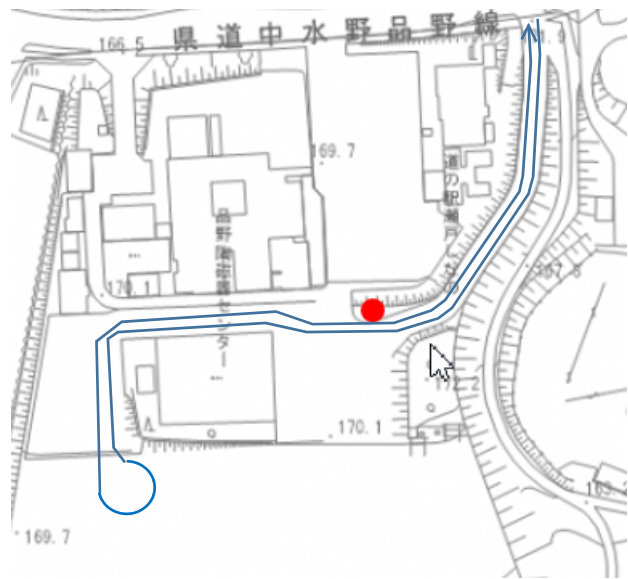


3 上半田川線・片草線・岩屋堂線

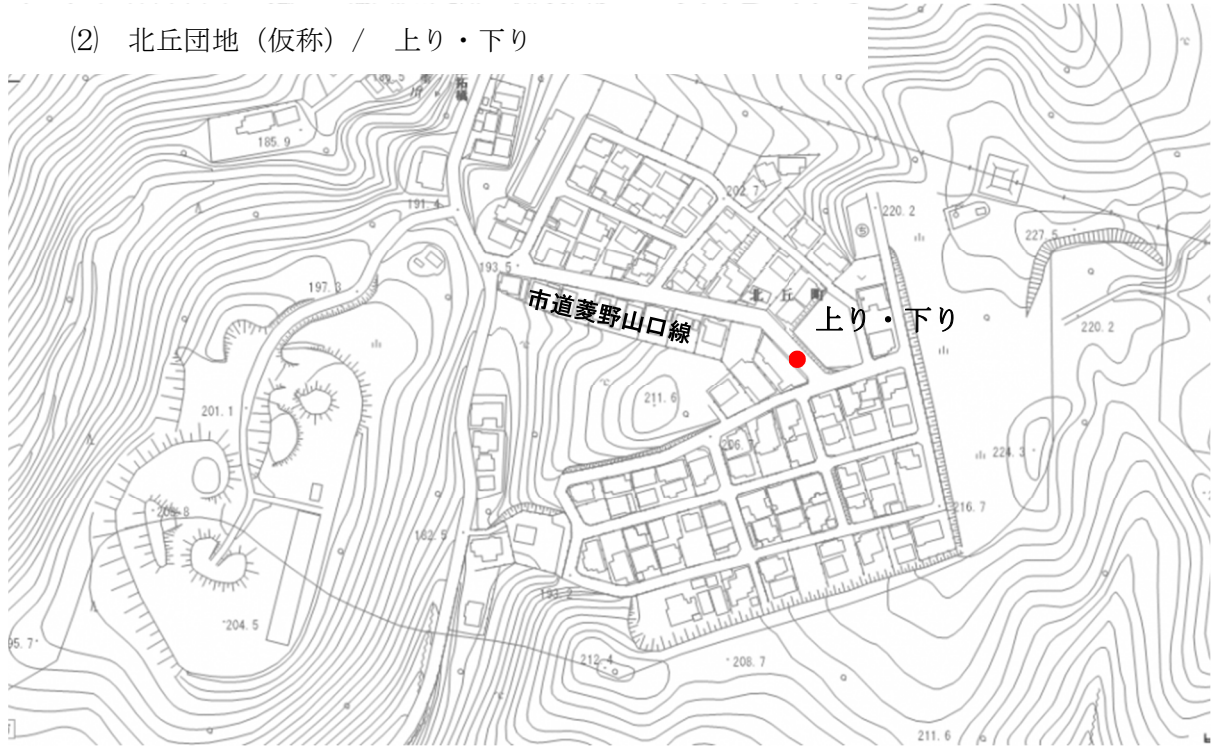
(1) 道の駅瀬戸しなの (仮称) / 上り・下り



【新設】



(2) 北丘団地（仮称） / 上り・下り



【新 設】

