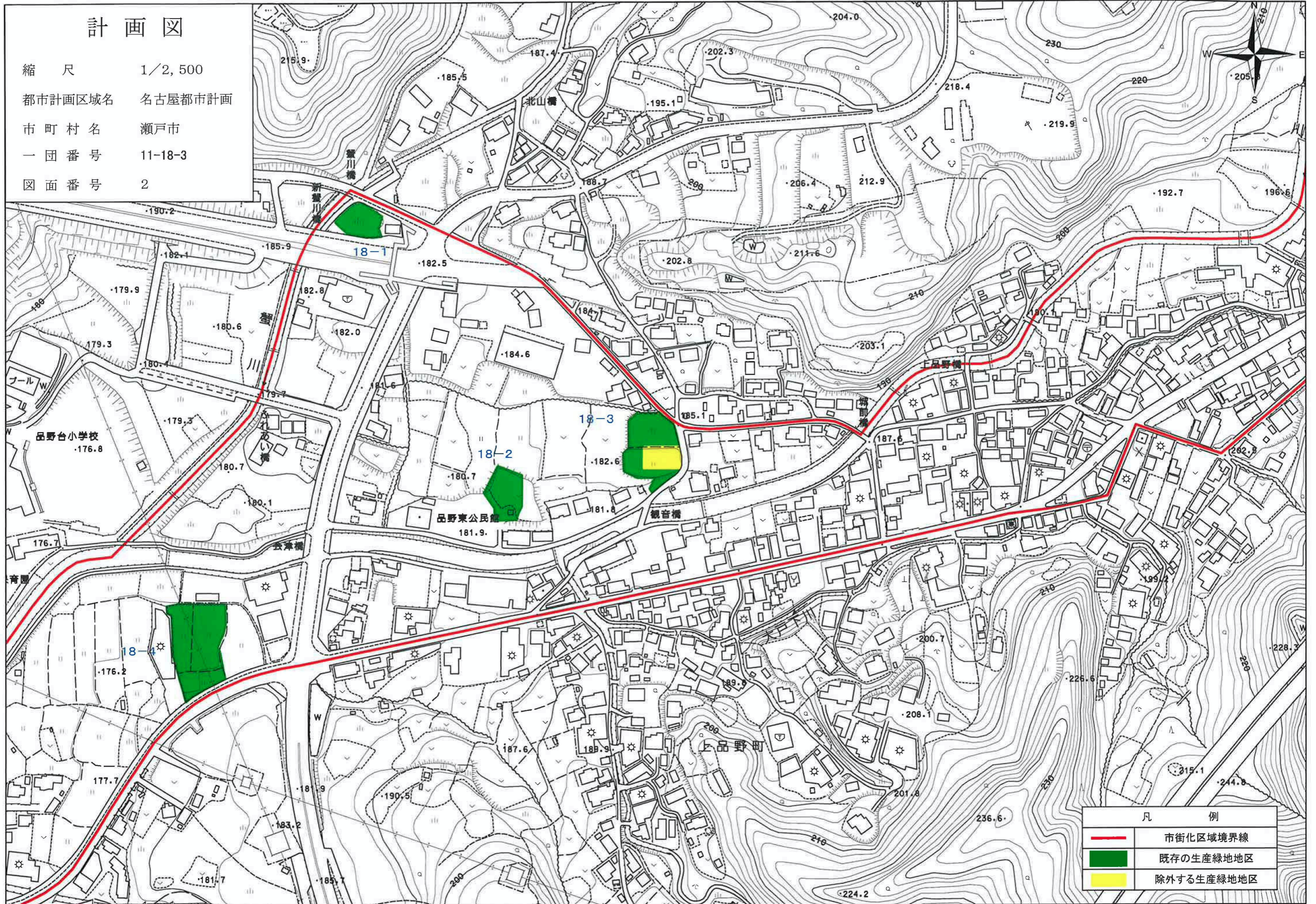





計画図

縮尺 1/2,500
 都市計画区域名 名古屋都市計画
 市町村名 瀬戸市
 一団番号 11-18-3
 図面番号 2



凡 例	
	市街化区域境界線
	既存の生産緑地地区
	除外する生産緑地地区