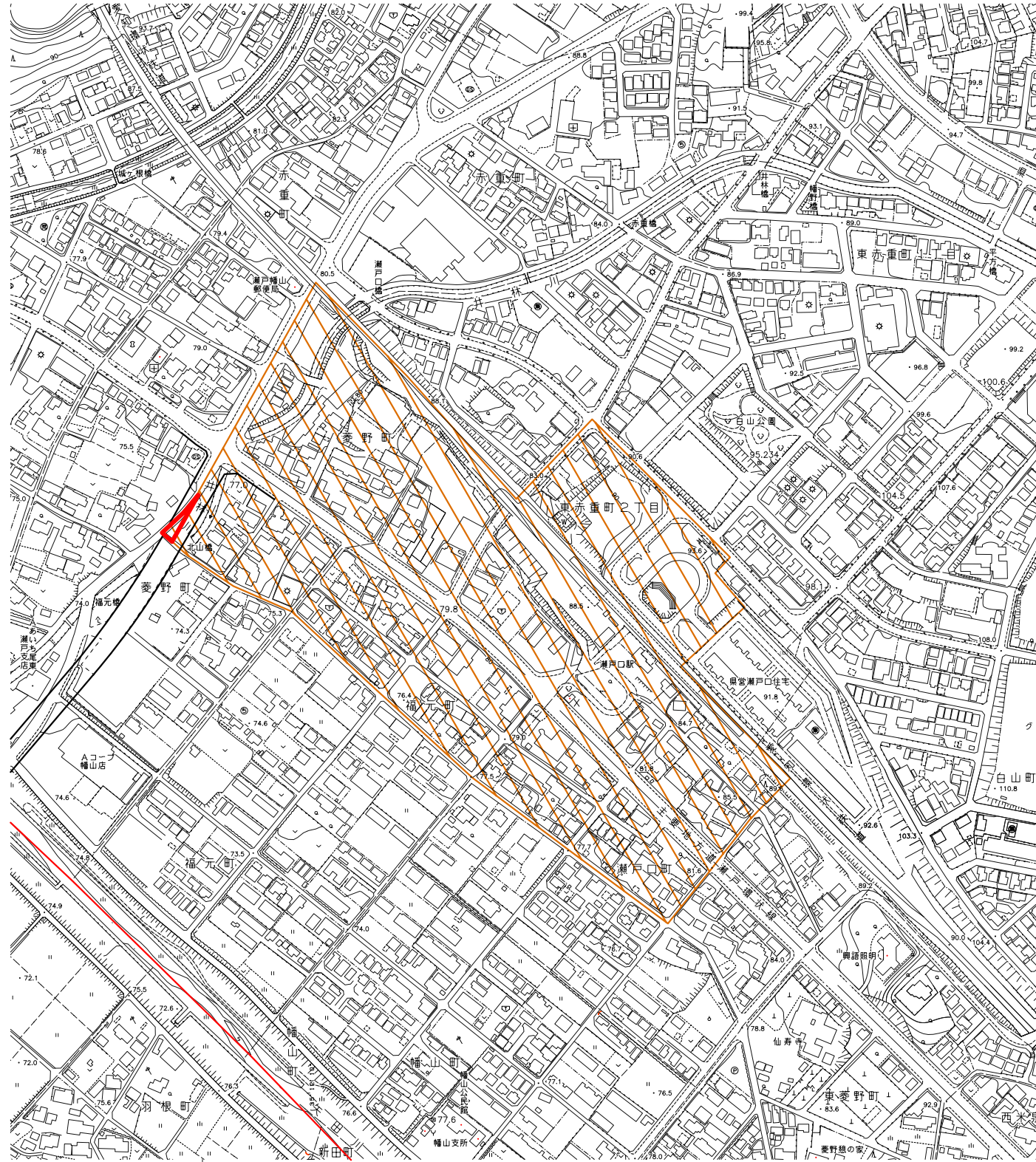
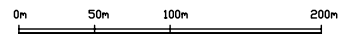


# 新旧対象図 菱野地区

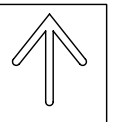
## 変更前



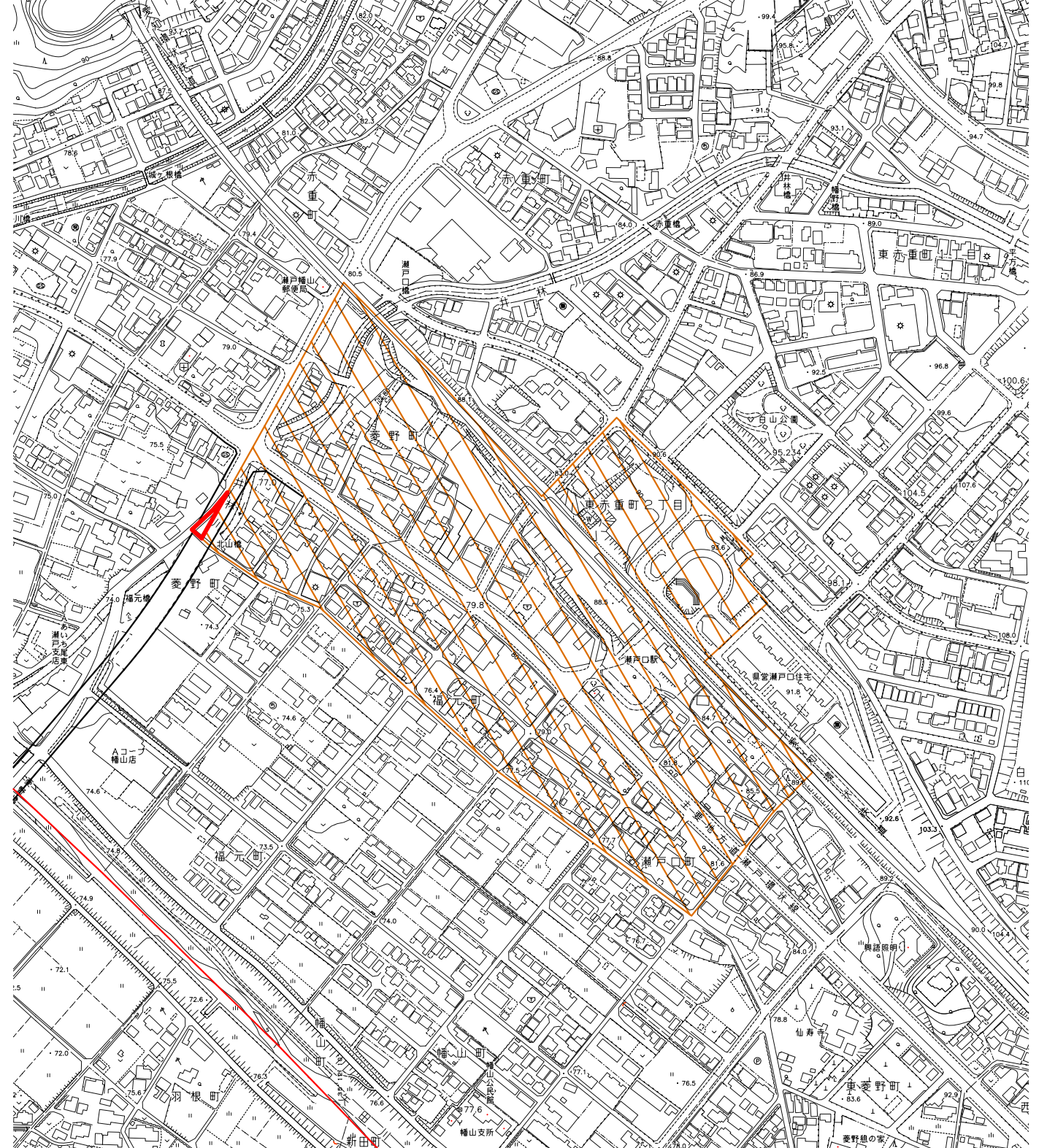
1:5000




凡 例	
	市街化区域
	準防火地域
	変更準防火地域






## 変更後



1:5000



凡 例	
	市街化区域
	準防火地域
	変更準防火地域