

特定生産緑地の変更について

特定生産緑地を次のように変更する。

面 積
約 11.1 ha (110,844 m ²)

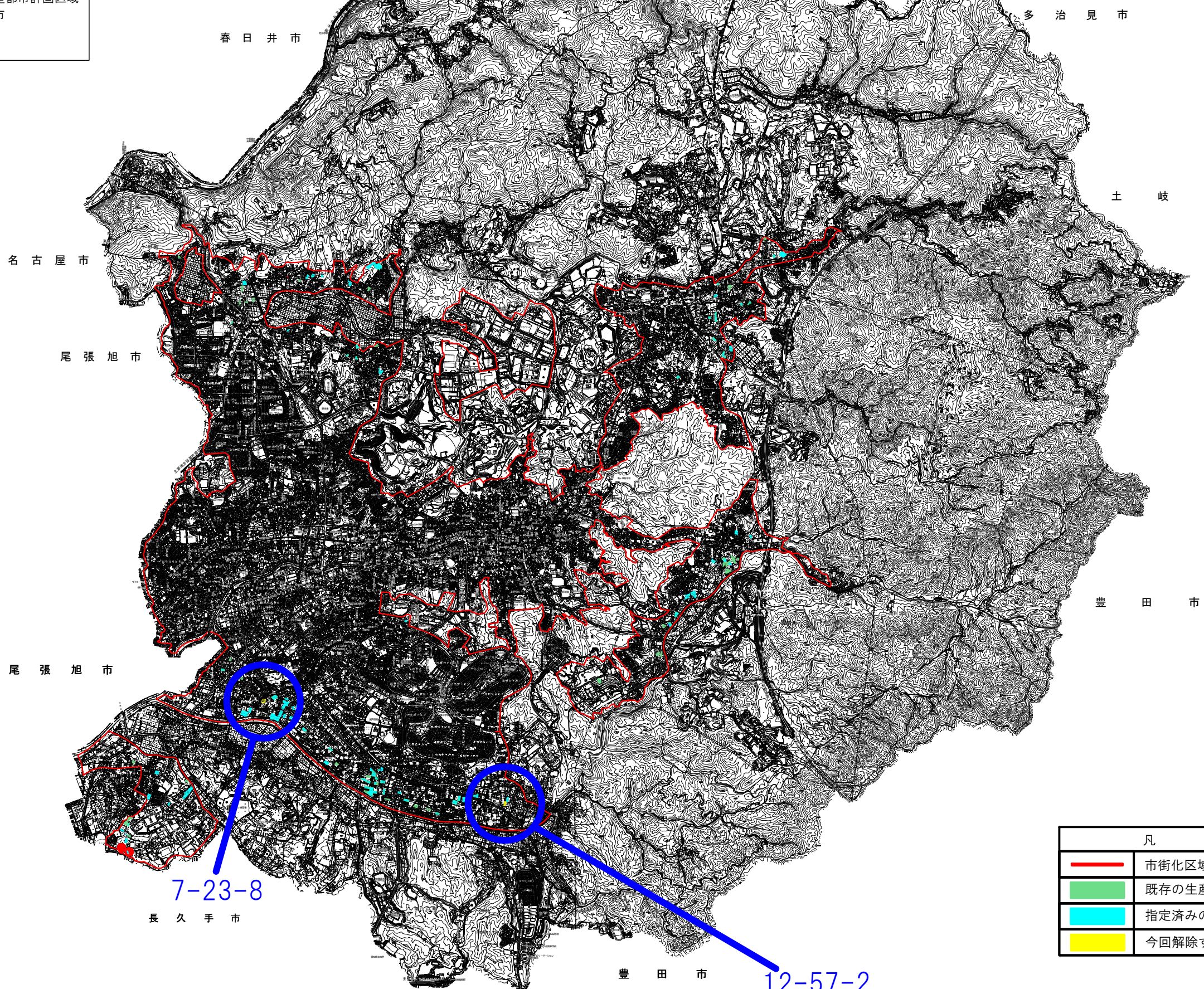
「位置及び区域は総括図及び計画図のとおり」

瀬戸市生産緑地総括図

多 治 見 市



総 括 図
 都市計画区域名 名古屋都市計画区域
 市町村名 瀬戸市

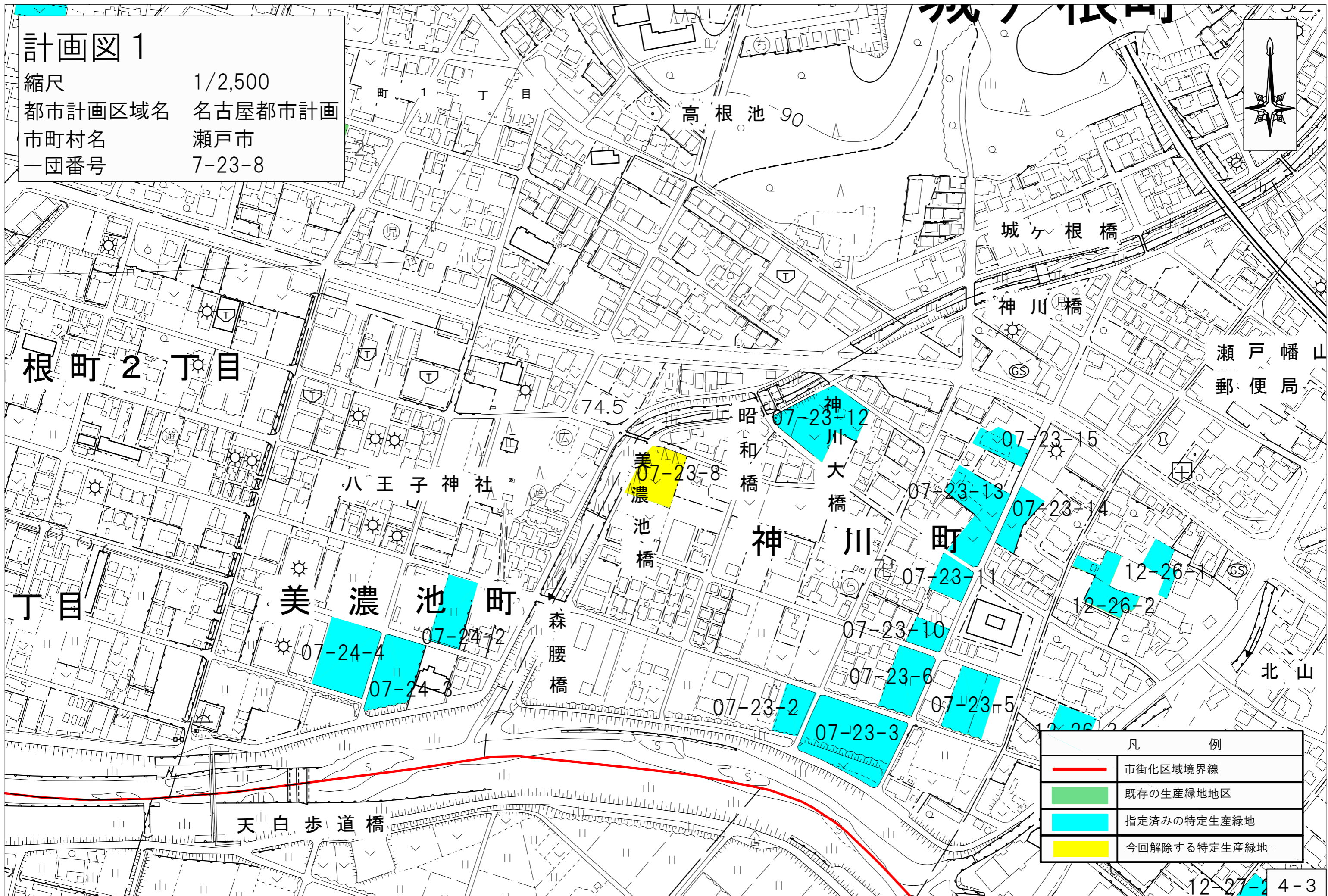
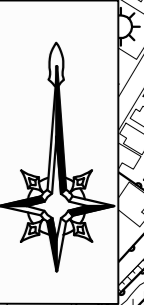


凡 例	
	市街化区域境界線
	既存の生産緑地地区
	指定済みの特定生産緑地
	今回解除する特定生産緑地

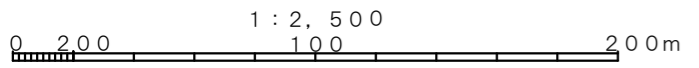
1:20,000
 0 200 1000 2000m

計画図 1

縮尺 1/2,500
都市計画区域名 名古屋都市計画
市町村名 瀬戸市
一団番号 7-23-8



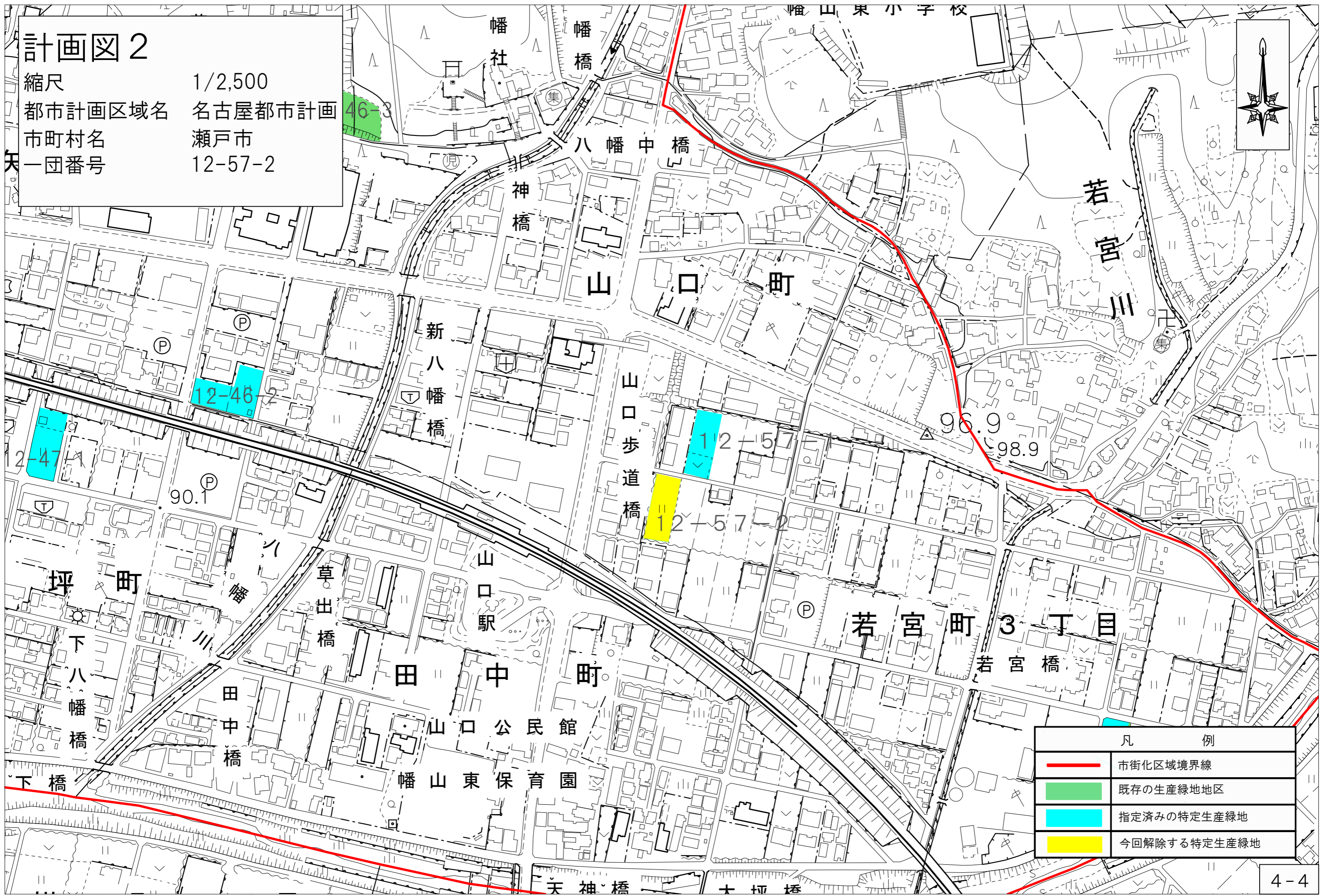
凡 例	
	市街化区域境界線
	既存の生産緑地地区
	指定済みの特定生産緑地
	今回解除する特定生産緑地



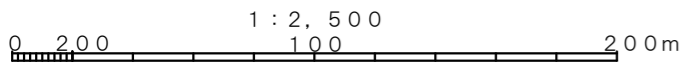
12-27-4-3

計画図 2

縮尺 1/2,500
都市計画区域名 名古屋都市計画 46-3
市町村名 瀬戸市
一団番号 12-57-2



凡 例	
	市街化区域境界線
	既存の生産緑地地区
	指定済みの特定生産緑地
	今回解除する特定生産緑地



特定生産緑地の解除予定箇所等

1 特定生産緑地の解除予定箇所

No.	団地番号	生産緑地の所在地	地積(m ²)
1	7-23-8	神川町 94 番	1,257
2	12-57-2	山口町 307 番	1,035

2 特定生産緑地の指定状況

特定生産緑地の指定受付状況は以下のとおり。

	指定数	地積(m ²)	生産緑地地区に対する 特定生産緑地の 面積割合(%)	
第1回受付(令和3年4月1日公示)	93	73,438		
第2回受付(令和4年2月1日公示)	37	23,427		
第3回受付(令和4年11月1日公示)	38	25,299		
指定済みのうち解除済み	▲11	▲9,028		
指定済みのうち解除予定	▲2	▲2,292		
特定生産緑地指定数	155	110,844		79.5%
生産緑地地区※(一団数)	110	139,487		100.0%

※生産緑地地区(一団数)は議案第3号に記載の解除後の団地数及び指定数となります。