

## 市内基幹バス及びコミュニティバスのバス停移設について

### 1 運行見直しの経緯等

市内基幹バス及びコミュニティバス各路線において、地域の要望等を基に協議した結果、別添資料のとおりバス停を移設することとなったため。

### 2 運行見直しの対象路線について

- (1) 市内基幹バス  
しなの線
- (2) コミュニティバス  
片草線及び本地線

### 3 運行見直しの考え方

既存運行経路上で安全に乗降できる箇所にバス停の移設を行うもの。

### 4 協議内容

- (1) 市内基幹バスしなの線（資料 5-2-1、5-2-2 参照）  
車両がバス停へ接触することを回避するため、品野（下り）のバス停を移設するもの。
- (2) コミュニティバス片草線資料（5-3-1 参照）  
車両がバス停へ接触することを回避するため、品野（下り）のバス停を移設するもの。
- (3) コミュニティバス本地線（資料 5-4-1 及び 5-4-2 参照）  
歩行者及び車両の安全を確保するため、バロー瀬戸西店（上り・下り）のバス停の移設及び運行経路の一部変更を行うもの。

### 5 バス停の移設時期について

- (1) 時期  
令和 5 年 9 月 1 日（金）
- (2) 理由  
バスの運行の安全を確保するため、運行事業者と調整がついた日程で移設を行うもの。

### 6 周知方法

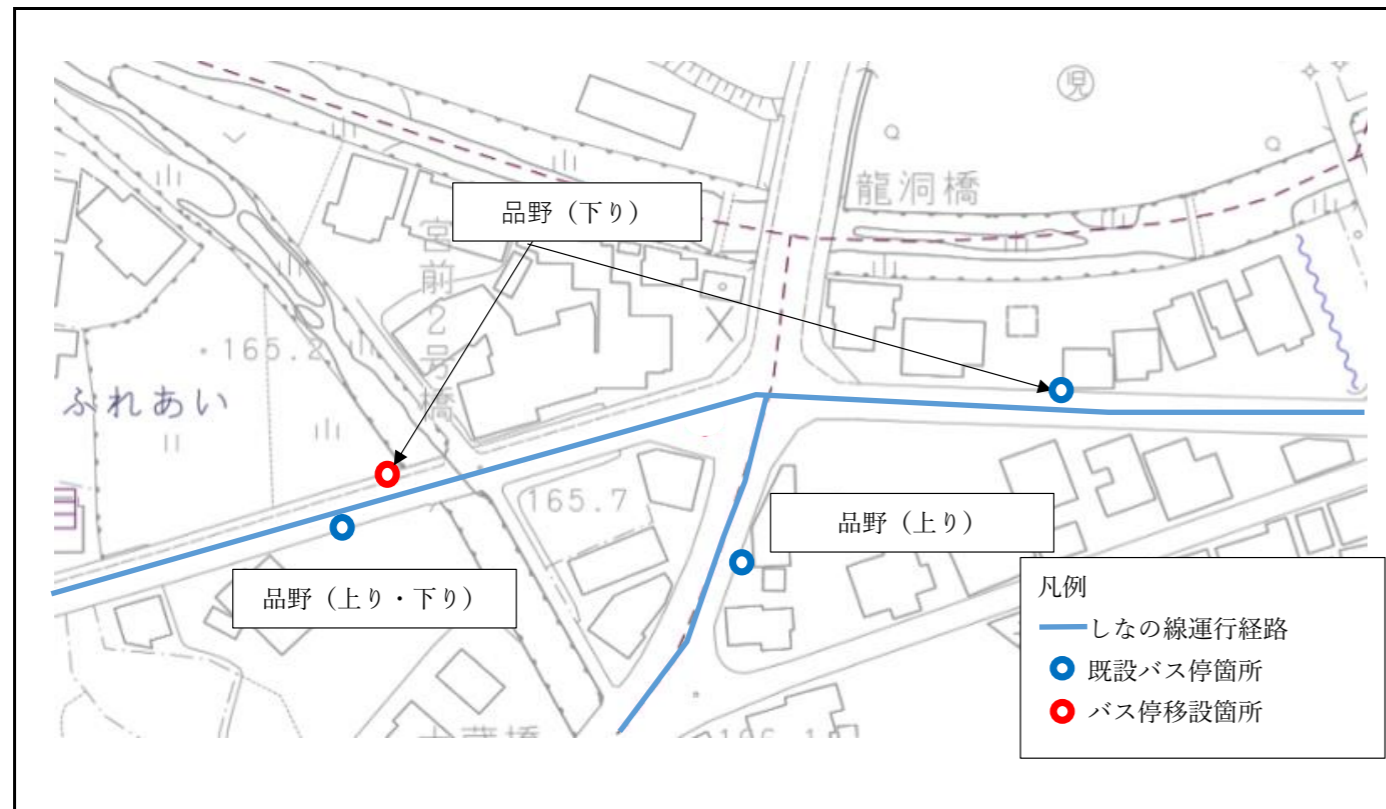
バス停へのチラシの掲示等を行う。

# 協議事項 市内基幹バス及びコミュニティバスのバス停移設について（しなの線）

## 1 協議内容

路線名	市内基幹バス しなの線
内容	バス停の移設 ※時刻表に変更はありません
変更理由	車両がバス停へ接触することを回避するため、品野（下り）のバス停を移設するもの。
変更予定日	令和5年9月1日（金）
検討の経緯等	品野台地区沿線協議会、下品野地区沿線協議会及び地元自治会にて、運行ダイヤの変更について協議・検討した。
関係機関との調整日	<ul style="list-style-type: none"> <li>警察…4月27日協議済み 不要</li> <li>沿線自治会…5月10日協議済み 不要</li> <li>道路管理者…4月27日協議済み 不要</li> <li>運行事業者…4月27日協議済み 不要</li> </ul>
周知方法	<ul style="list-style-type: none"> <li>沿線自治会へのチラシ配布…7月中旬</li> <li>バス停への張り紙…8月中旬</li> </ul>

## 2 路線位置図



## 3 路線基本情報

態 様	路線定期運行		変更の有無		
運行経路の概要	① 新瀬戸駅～瀬戸駅前～しなのバスセンター ①H 新瀬戸駅～瀬戸駅前～しなのバスセンター ② 新瀬戸駅～瀬戸駅前～上品野 ②H 新瀬戸駅～瀬戸駅前～上品野 ③ 瀬戸駅前～しなのバスセンター～上品野 ④ 瀬戸駅前～古瀬戸～しなのバスセンター		無		
系 統 運行距離		上り	下り	無	
	①	7.1 k m	7.0 k m		
	①H	7.3 k m	7.2 k m		
	②	9.5 k m	9.4 k m		
	②H	9.7 k m	9.6 k m		
	③	7.0 k m	7.0 k m		
	④	4.6 k m	4.6 k m		
運行時間帯	午前5時台～午後11時台		無		
運行日	毎日		無		
運行本数	平日		土休日	無	
	①	7便	①		7便
	①H	27便	①H		25便
	②	11便	②		10便
	②H	6便	②H		6便
	③	4便	③		3便
	④	11便	④		2便
停留所数	28か所		無		
料金体系	基幹バス運賃体系 料金 170円～440円		無		
運行車両	<ul style="list-style-type: none"> <li>路線バス仕様大型バス（ノンステップ）2両</li> <li>路線バス仕様中型バス（ノンステップ）2両</li> </ul>		無		
他路線との重複路線	【名鉄バス】 ・瀬戸駅前～古瀬戸（赤津線） ・新瀬戸駅～記念橋（東山線） ・新瀬戸駅～陶生病院（水野循環線・みずの坂線） 【瀬戸市コミュニティバス】 ・上品野～品野（片草線） ・しなのバスセンター（上半田川線・片草線・岩屋堂線） ・新瀬戸駅～陶生病院（こうはん線・下半田川線・曾野線）		無		
運行事業者	名鉄バス株式会社 名古屋営業所		無		
	住所：長久手市深田806	電話：0561-62-7677			

品野（下り）（しなの線・片草線）現地状況

1 現地写真



写真1 既設バス停 現地状況



写真2 移設先バス停 現地状況



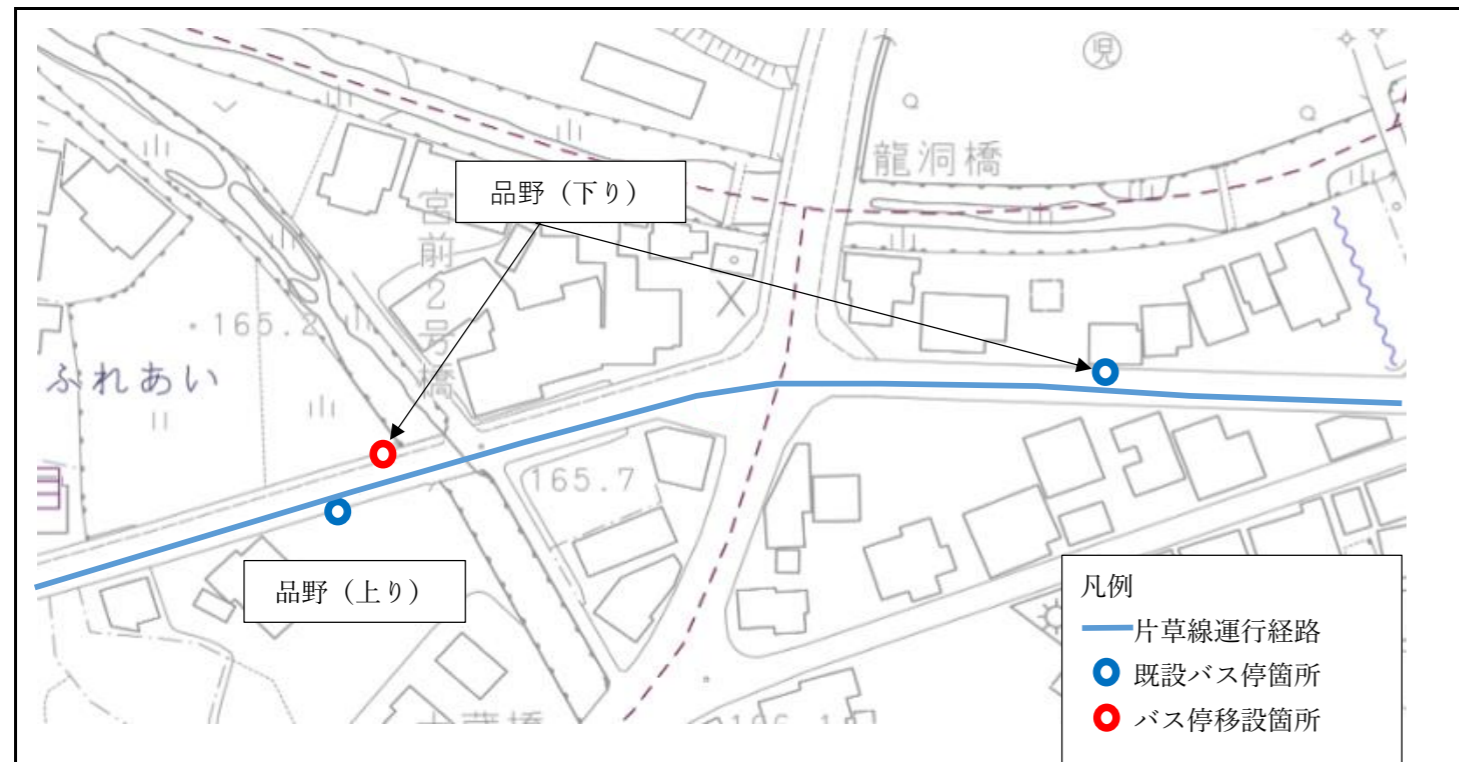
# 協議案件 市内基幹バス及びコミュニティバスのバス停移設について（片草線）

資料5-3-1

## 1 協議内容

路線名	瀬戸市コミュニティバス 片草線	
内 容	バス停の移設	
変更理由	車両がバス停へ接触することを回避するため、品野（下り）のバス停を移設するもの。	
変更予定日	令和5年9月1日（金）	
検討の経緯等	・沿線地域力向上委員会等にて、バス停の移設について協議・検討した。	
関係機関との調整日	・警察…4月27日協議済み 不要 ・道路管理者…4月27日協議済み 不要	・沿線自治会…5月10日協議済み 不要 ・運行事業者…4月27日協議済み 不要
周知方法	・沿線自治会へのチラシ配布…7月中旬 ・バス停への張り紙…8月中旬	

## 2 路線位置図



## 3 路線基本情報

態 様	路線定期運行		変更の有無
運行経路の概要	①片草町民会館～道の駅瀬戸しなの ②片草町民会館～バロー品野店		無
系 統 運行距離	上り	下り	無
	① 7.1 km ② 6.3 km	7.0 km 6.3 km	
運行時間帯	午前7時台～午後6時台		無
運行日	毎日		無
運行本数	①6便（上り2・3・4便、下り1・2・3便） ②2便（上り1便、下り4便） 合計8便		無
停留所数	16か所		無
料金体系	運賃100円（変更なし）		無
運行車両	ハイエース ワゴン GL 10人乗り 1両		無
他路線との重複路線	<b>【名鉄バス】</b> ・上品野～しなのバスセンター（しなの線） <b>【瀬戸市コミュニティバス】</b> ・しなのバスセンター～バロー品野店～道の駅瀬戸しなの（上半田川線） ・バロー品野店～しなのバスセンター～道の駅瀬戸しなの（岩屋堂線）		無
	運行事業者	瀬戸自動車運送株式会社 住所：瀬戸市山脇町18番地 電話：0561-82-2220	

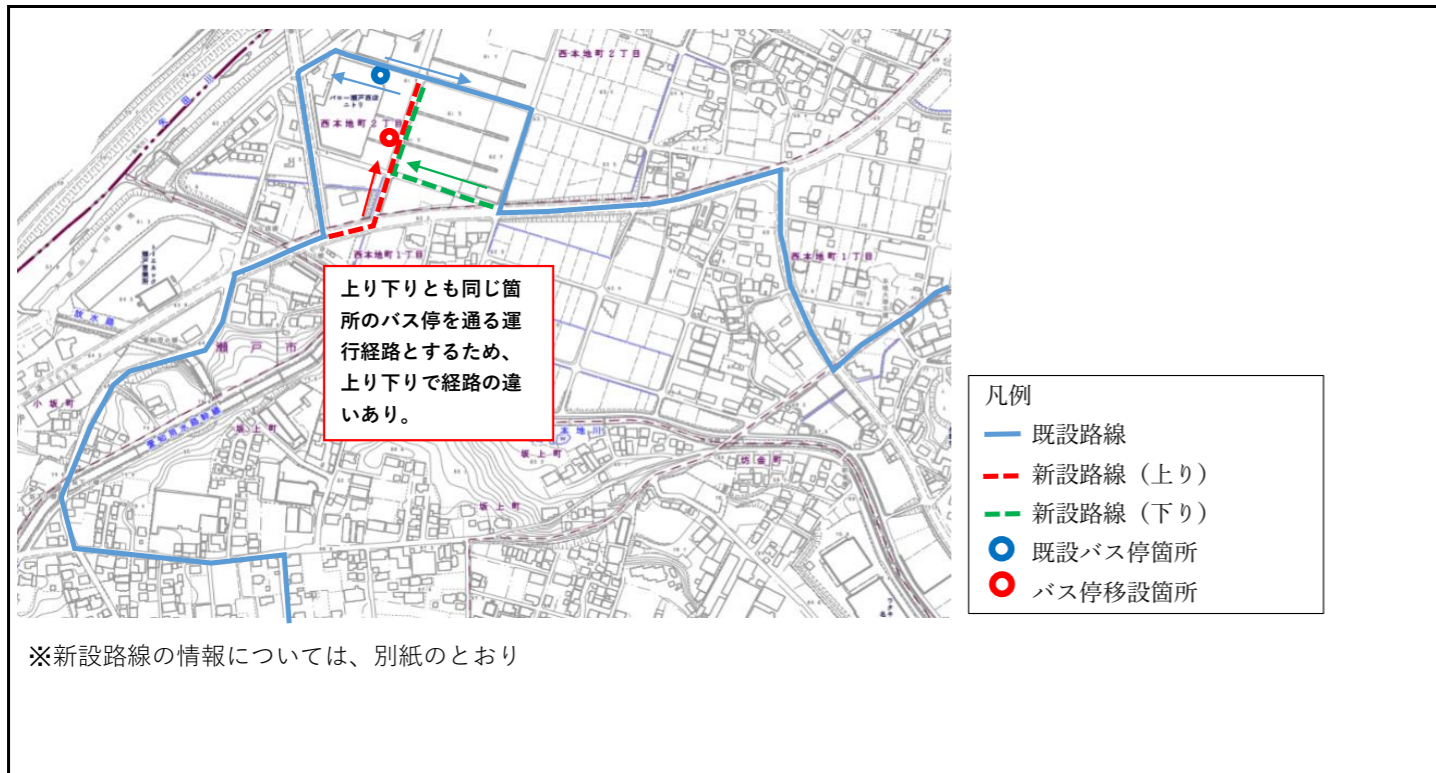
協議案件 市内基幹バス及びコミュニティバスのバス停移設について（本地線）

資料5-4-1

1 協議内容

路線名	瀬戸市コミュニティバス 本地線
内 容	バス停の移設及び移設に伴う運行経路の一部変更 ※時刻表に変更はありません
変更理由	歩行者及び車両の安全を確保するため、パロー瀬戸西店（上り・下り）のバス停を移設するもの。
変更予定日	令和5年9月1日（金）
検討の経緯等	沿線自治会にて、バス停の移設について協議・検討した。
関係機関との調整日	<ul style="list-style-type: none"> <li>警察・2月17日協議済み 不要</li> <li>沿線自治会・5月31日協議済み 不要</li> <li>地権者・3月14日協議済み 不要</li> <li>運行事業者・2月14日協議済み 不要</li> </ul>
周知方法	<ul style="list-style-type: none"> <li>沿線自治会へのチラシ配布…7月中旬</li> <li>バス停への張り紙…8月中旬</li> </ul>

2 路線位置図 本地線（パロー瀬戸西店付近）のバス停移設及び運行経路の変更案



3 路線基本情報

態 様	路線定期運行	変更の有無
運行経路の概要	① 愛知医大～瀬戸口駅～陶生病院 ② 愛知医大～デジタルリサーチセンター（DRPC）～陶生病院 ③ 愛知医大～瀬戸口駅～みどりのまち病院 ④ 陶生病院～保健所前～愛知医大	無
系 統 運行距離	① 14.1km（変更なし） ② 16.7km（新設となる距離1.6km、廃止となる距離1.9km） ③ 16.8km（新設となる距離1.7km、廃止となる距離1.9km） ④ 11.7km（新設となる距離1.6km、廃止となる距離1.9km）（上り） 11.8km（新設となる距離1.7km、廃止となる距離1.9km）（下り）	有
運行時間帯	午前7時台～午後5時台	無
運行日	火・水・木・金	無
運行本数	① 1便（上り1便） ② 1便（上り2便） ③ 3便（下り1・2・4便） ④ 7便（上り3・4・5・6便、下り3・5・6便） 合計12便	無
停留所数	24か所	無
料金体系	運賃100円	無
運行車両	ハイエース ワゴン GL 10人乗り 1両	無
他路線との重複路線	【名鉄バス】 ・陶生病院（しなの線、水野循環線・みずの坂線） 【瀬戸市コミュニティバス】 ・幡山支所～東赤重町（上之山線） ・陶生病院（下半田川線、曾野線、こうはん線）	無
運行事業者	瀬戸自動車運送株式会社 住所：瀬戸市山脇町18番地 電話：0561-82-2220	無

## パロー瀬戸西店バス停の詳細図及び現地写真

## 1 位置図（詳細図）



## 凡例

- 既設路線
- - 新設路線（上り）
- - 新設路線（下り）
- 既設バス停箇所
- バス停移設箇所

## - - 新設路線（上り）

## 【国道】

起 点：瀬戸市西本地町 2 丁目 267 番地先  
終 点：瀬戸市西本地町 2 丁目 265 番 1 地先

## 【市道】

起 点：瀬戸市西本地町 2 丁目 265 番 1 地先  
終 点：瀬戸市西本地町 2 丁目 207 番 1 地先  
道路種別：国道・市道  
道路幅員：7.5m～16.0m  
キロ程：1.6km

## - - 新設路線（下り）

起 点：瀬戸市西本地町 2 丁目 216 番地先  
終 点：瀬戸市西本地町 2 丁目 207 番 1 地先  
道路種別：市道  
道路幅員：5.0m～8.1m  
キロ程：1.9km



## 2 現地写真



写真1 既設バス停 現地状況



写真2 移設バス停 現地状況