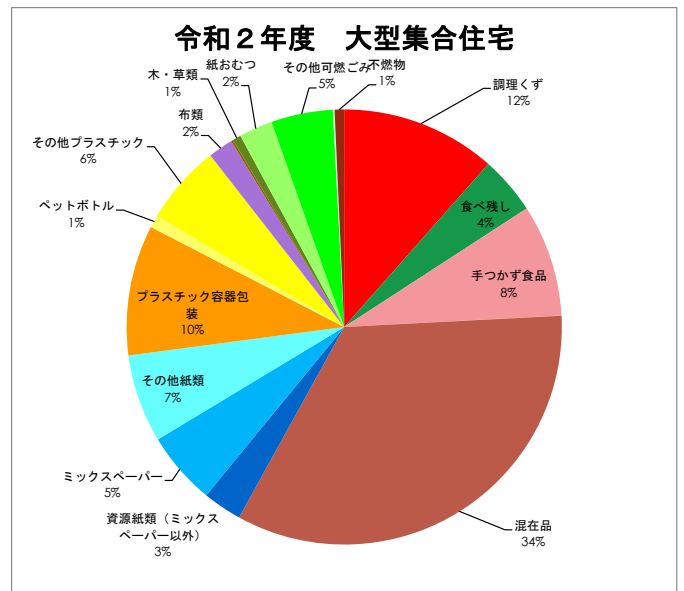
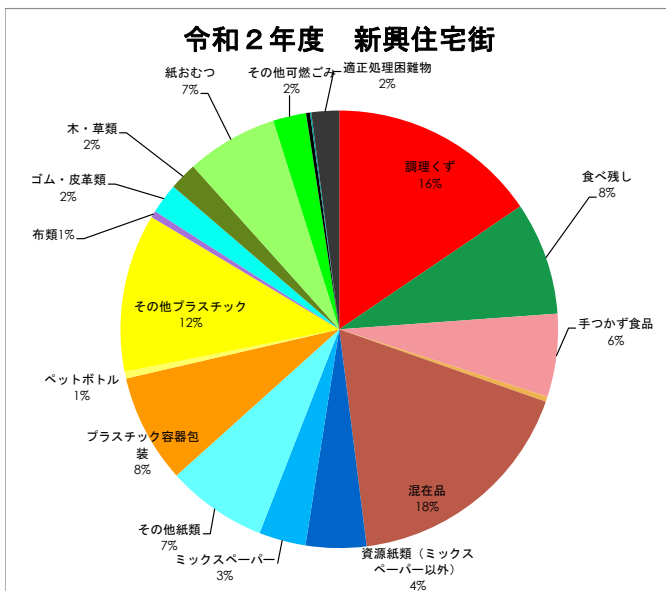
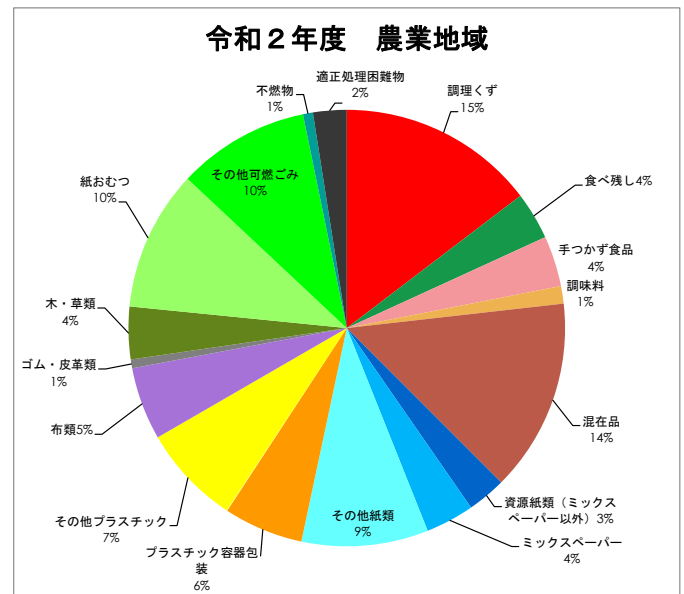
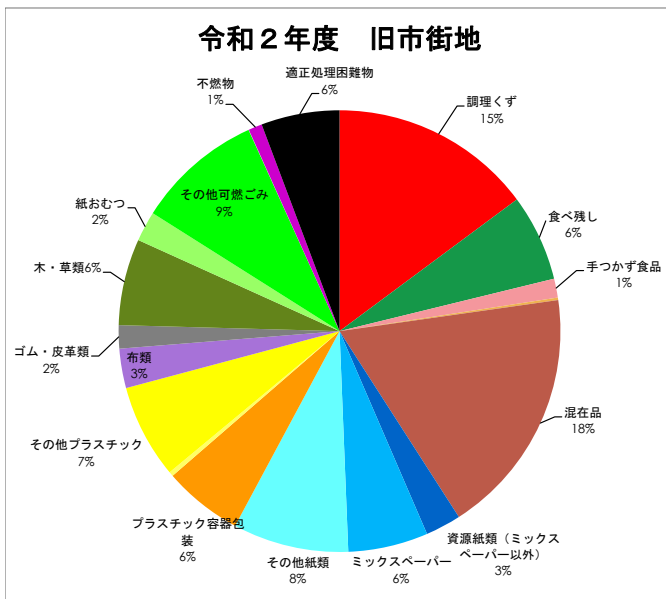
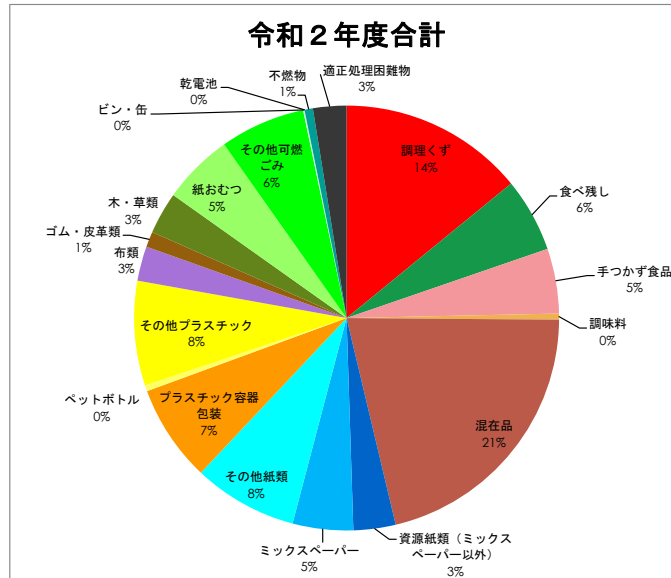
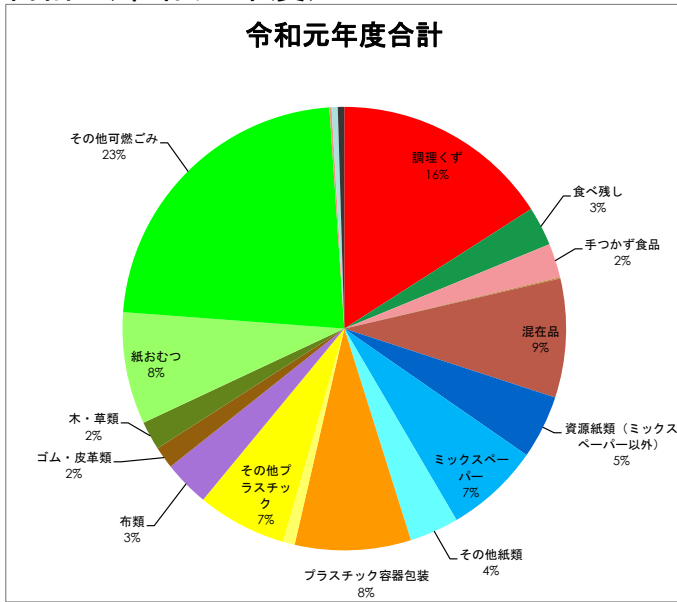


令和2年度ごみ組成調査結果

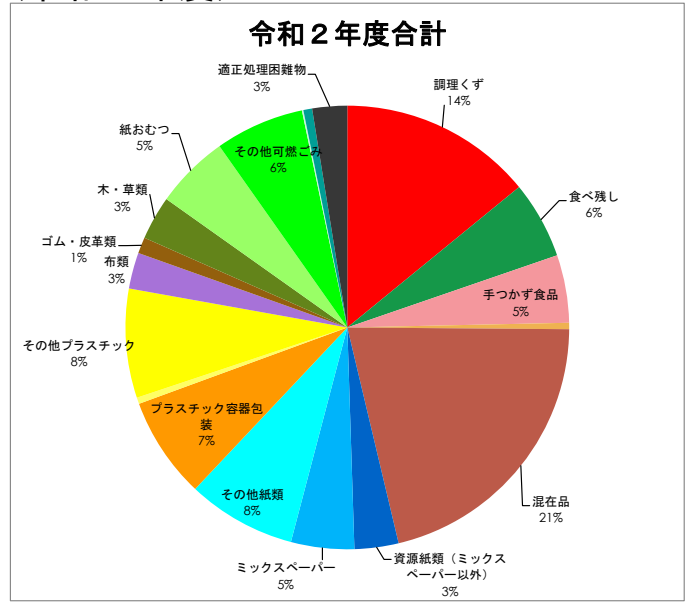


※円グラフの割合数値について、四捨五入の都合により合計しても100にならない場合がございます。また割合が0%台の表示となるものについてはグラフより削除しています。

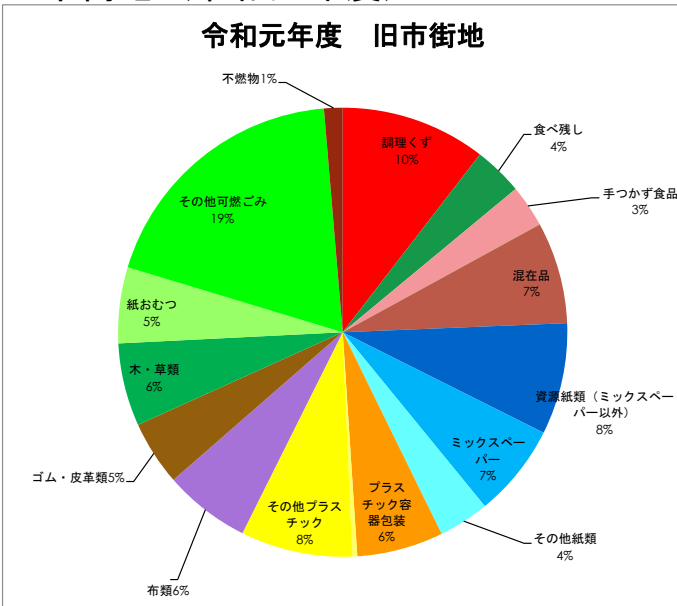
合計（令和元年度）



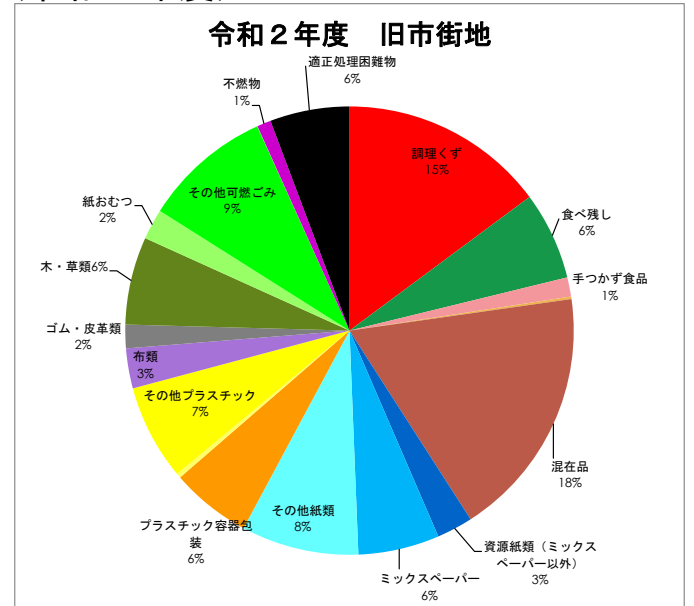
（令和2年度）



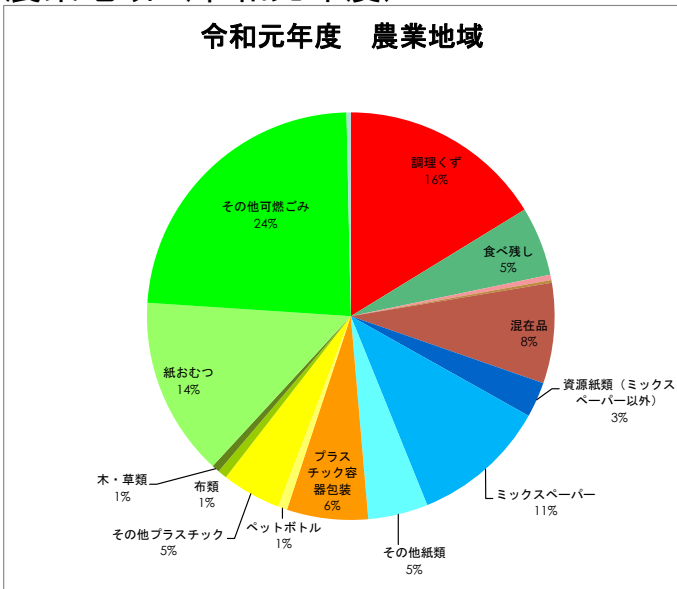
旧市街地（令和元年度）



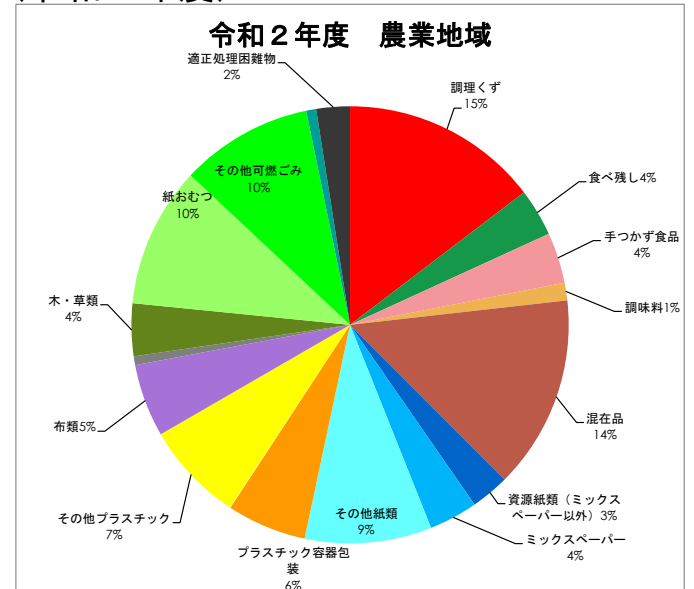
（令和2年度）



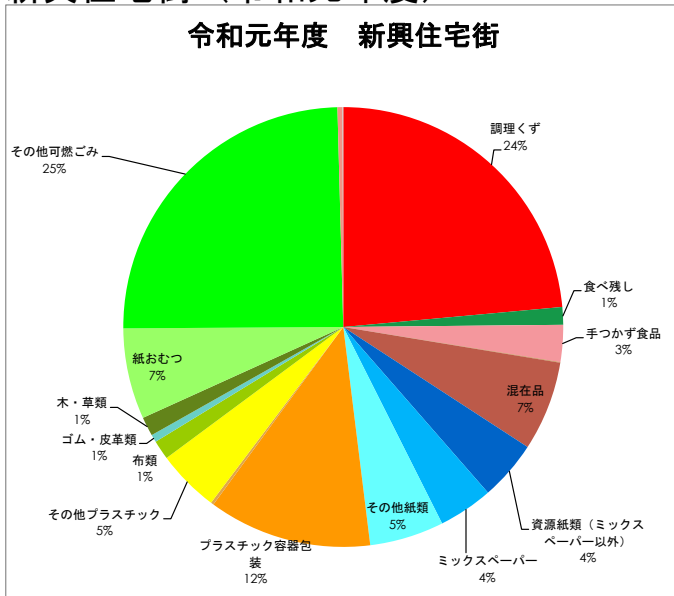
農業地域（令和元年度）



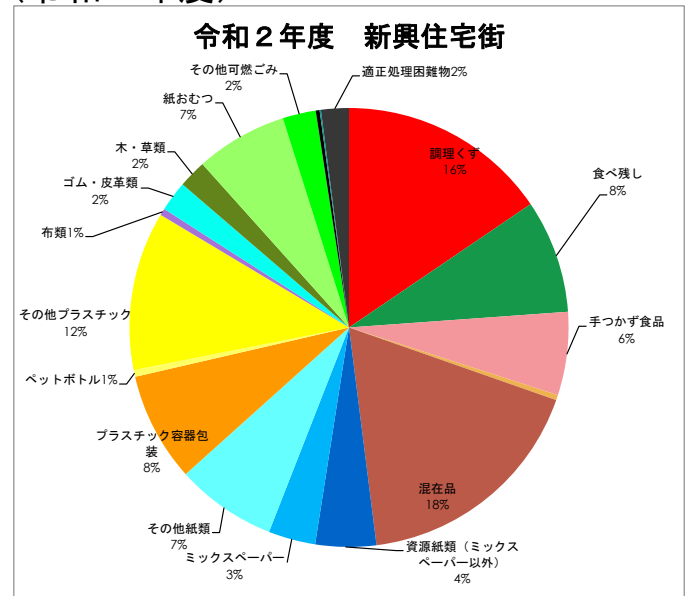
（令和2年度）



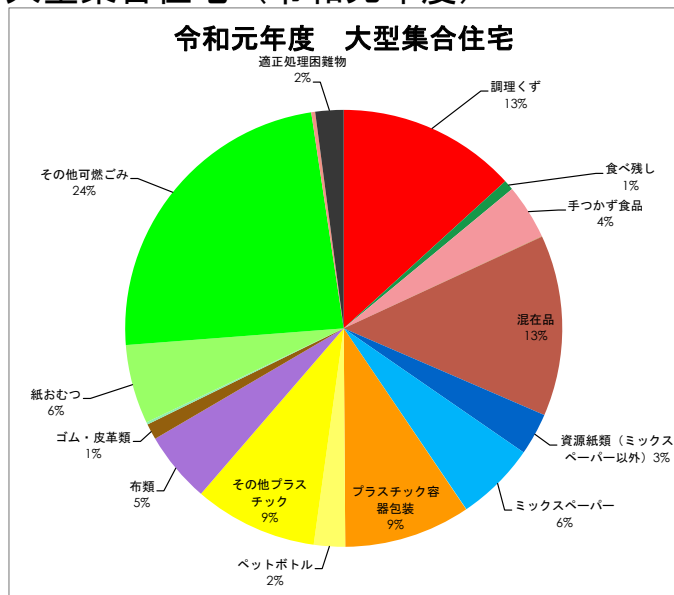
新興住宅街（令和元年度）



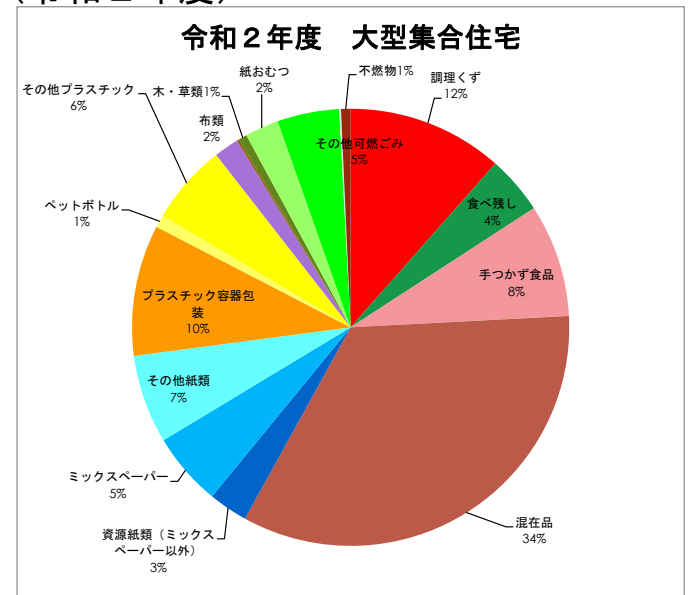
（令和2年度）



大型集合住宅（令和元年度）



（令和2年度）



※円グラフの割合数値について、四捨五入の都合により合計しても100にならない場合がございます。また割合が0%台の表示となるものについてはグラフより削除しています。