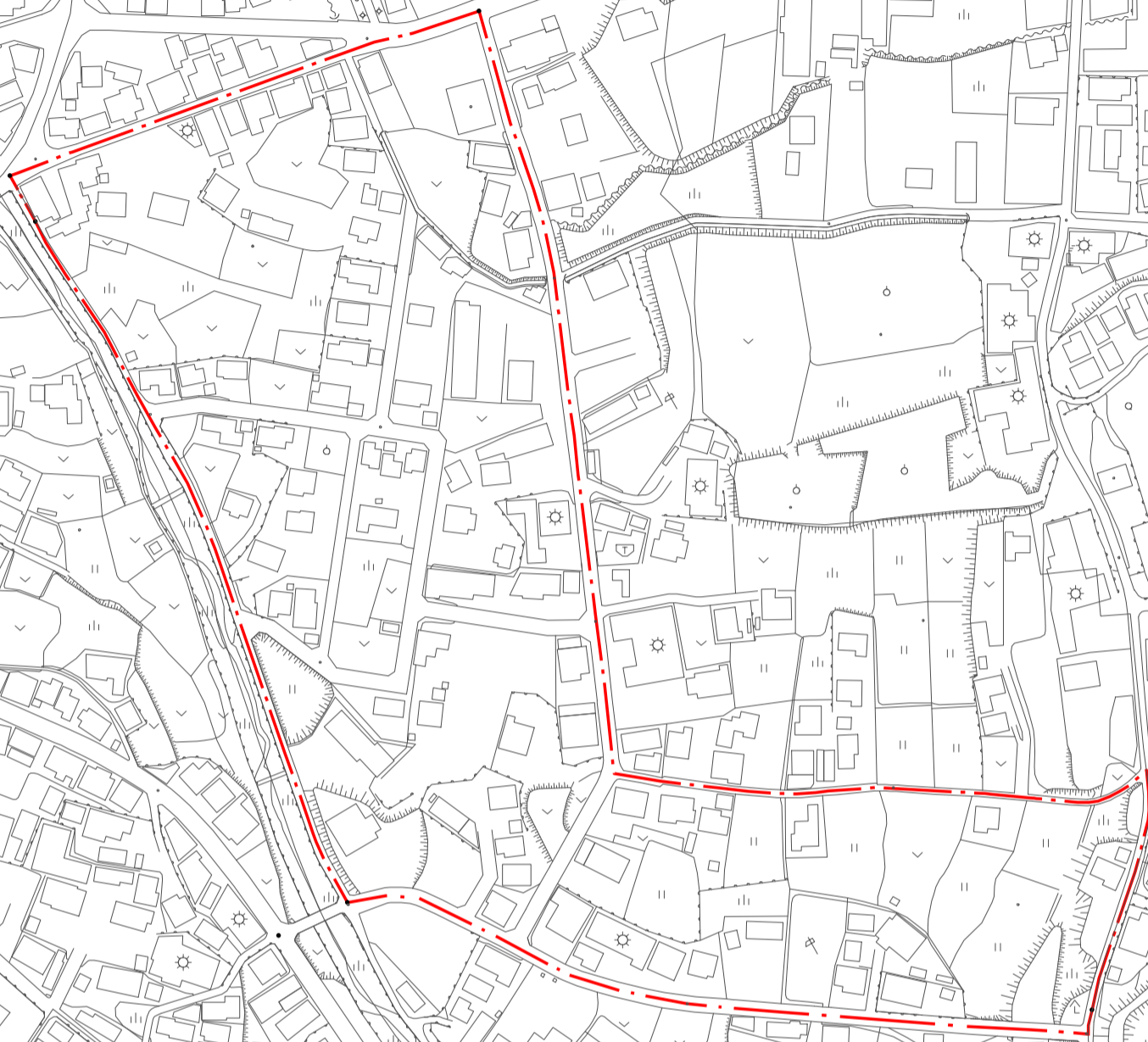
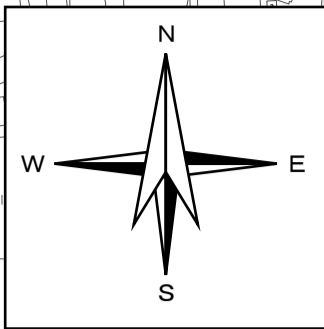


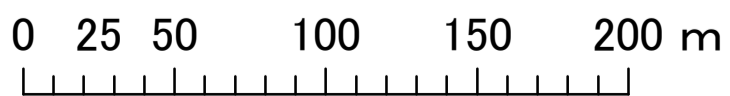
計 画 図

縮 尺 1/2500
都市計画区域名 名古屋都市計画
市町村名 瀬戸市
地区名 品野中部地区計画



凡 例

地区計画区域	道路、河川等地形地物の中心線を境界とする場合	— · — · — ·
地区整備計画区域	字界、町界等の行政界を境界とする場合	- - - - -
	その他の場合	- + - + -



1:2,500